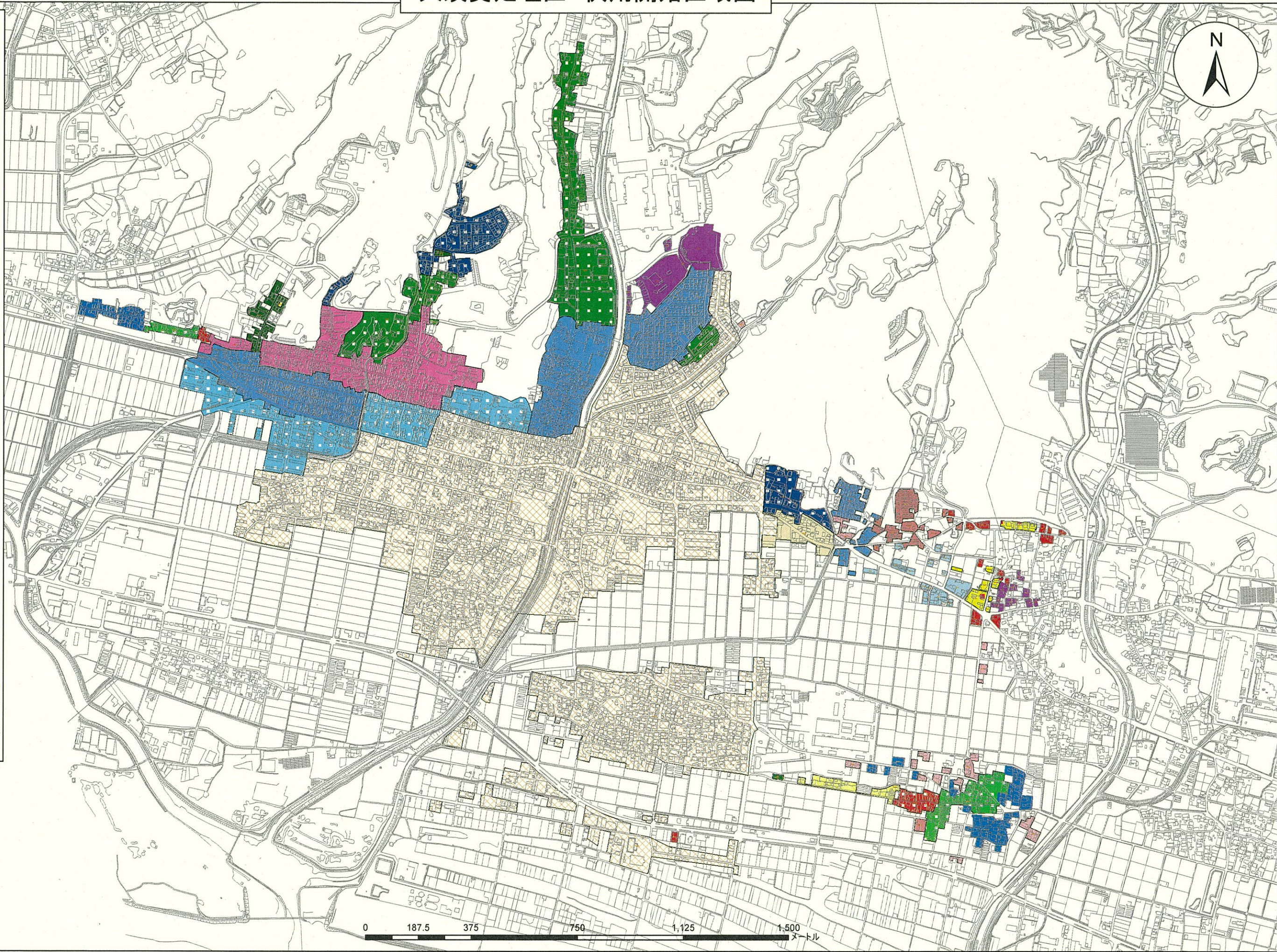


大須賀処理区 供用開始区域図

- 凡例
供用開始(大須賀)
- H13.3.1
 - H13.4.1
 - H13.6.1
 - H13.10.1
 - H14.4.1
 - H14.5.1
 - H14.10.1
 - H15.4.1
 - H15.6.1
 - H16.4.1
 - H16.6.1
 - H16.11.1
 - H17.3.25
 - H17.4.1
 - H17.6.1
 - H17.6.15
 - H17.7.15
 - H18.6.1
 - H18.8.1
 - H19.6.1
 - H20.6.1
 - H20.7.1
 - H20.9.1
 - H21.6.1
 - H22.6.1
 - H23.6.1
 - H24.6.1
 - H25.6.1
 - H26.6.1
 - H27.6.1
 - H28.6.1
 - H29.6.1
 - H30.6.1
 - R1.6.1
 - R2.6.1
 - R3.6.1
 - R4.4.1
 - R4.6.1
 - R5.6.1



大須賀処理区 供用開始区域図



凡例

地形図(注記) 供用開始(大須賀)

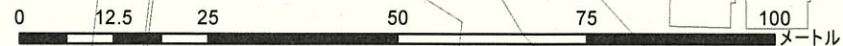
- H13.3.1
- H13.4.1
- H13.6.1
- H13.10.1
- H14.4.1
- H14.5.1
- H14.10.1
- H15.4.1
- H15.6.1
- H16.4.1
- H16.6.1
- H16.11.1
- H17.3.25
- H17.4.1
- H17.6.1
- H17.6.15
- H17.7.15
- H18.6.1
- H18.8.1
- H19.6.1
- H20.6.1
- H20.7.1
- H20.9.1
- H21.6.1
- H22.6.1
- H23.6.1
- H24.6.1
- H25.6.1
- H26.6.1
- H27.6.1
- H28.6.1
- H29.6.1
- H30.6.1
- R1.6.1
- R2.6.1
- R3.6.1
- R4.4.1
- R4.6.1
- R5.6.1

野中運動公園

野中
公館

中部電力
大須賀電所

大東川
掛川道
県道




1:1,000

大須賀処理区 供用開始区域図

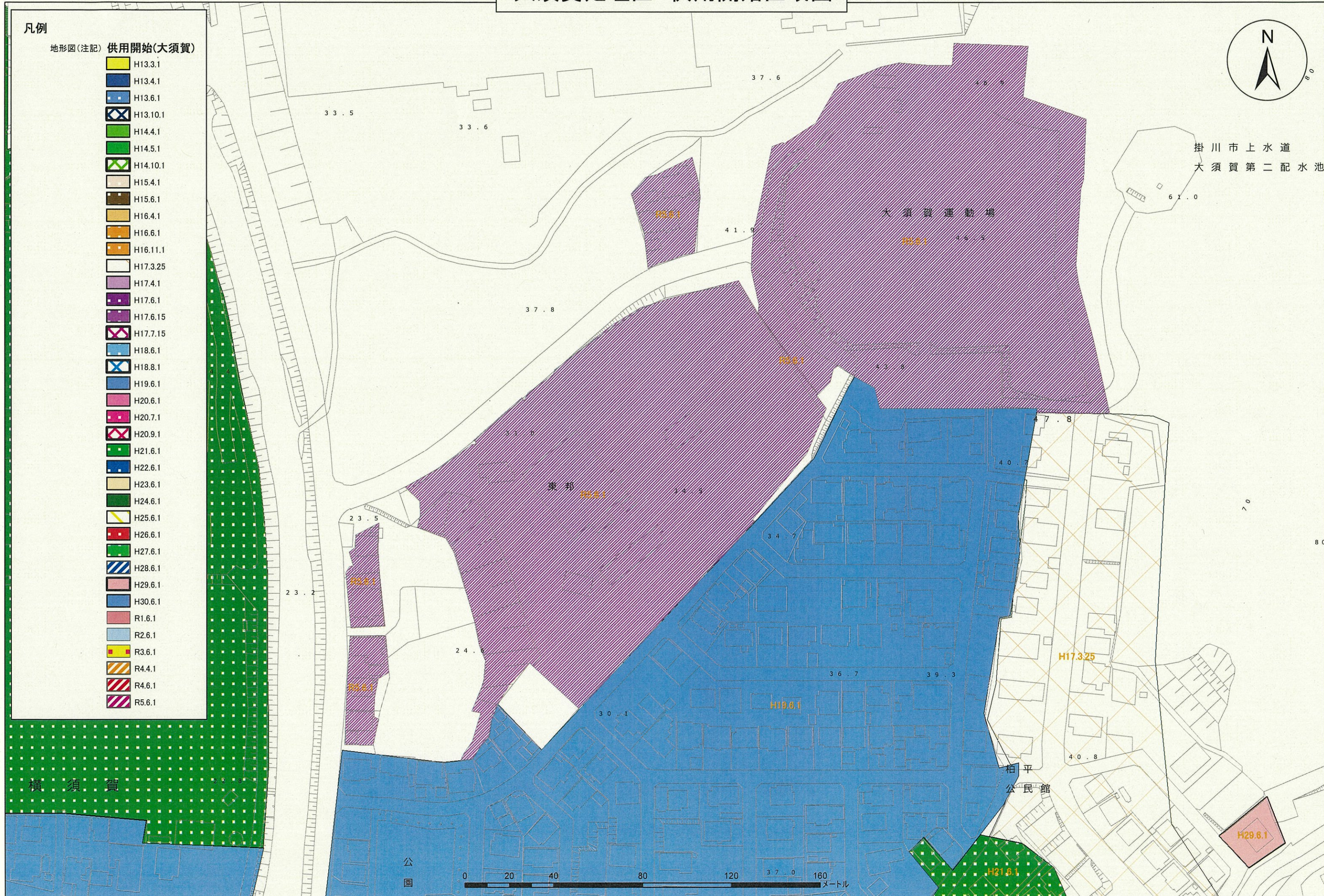
凡例

地形図(注記) 供用開始(大須賀)

-  H13.3.1
-  H13.4.1
-  H13.6.1
-  H13.10.1
-  H14.4.1
-  H14.5.1
-  H14.10.1
-  H15.4.1
-  H15.6.1
-  H16.4.1
-  H16.6.1
-  H16.11.1
-  H17.3.25
-  H17.4.1
-  H17.6.1
-  H17.6.15
-  H17.7.15
-  H18.6.1
-  H18.8.1
-  H19.6.1
-  H20.6.1
-  H20.7.1
-  H20.9.1
-  H21.6.1
-  H22.6.1
-  H23.6.1
-  H24.6.1
-  H25.6.1
-  H26.6.1
-  H27.6.1
-  H28.6.1
-  H29.6.1
-  H30.6.1
-  R1.6.1
-  R2.6.1
-  R3.6.1
-  R4.4.1
-  R4.6.1
-  R5.6.1



掛川市上水道
大須賀第二配水池



1:1,500