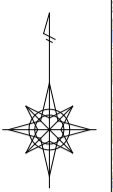
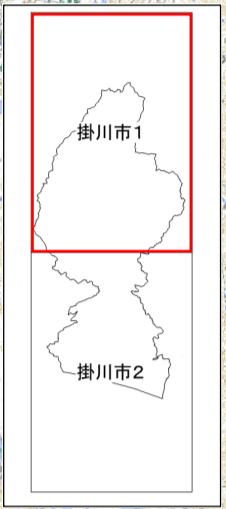


ため池マップ (掛川市 1 / 2)

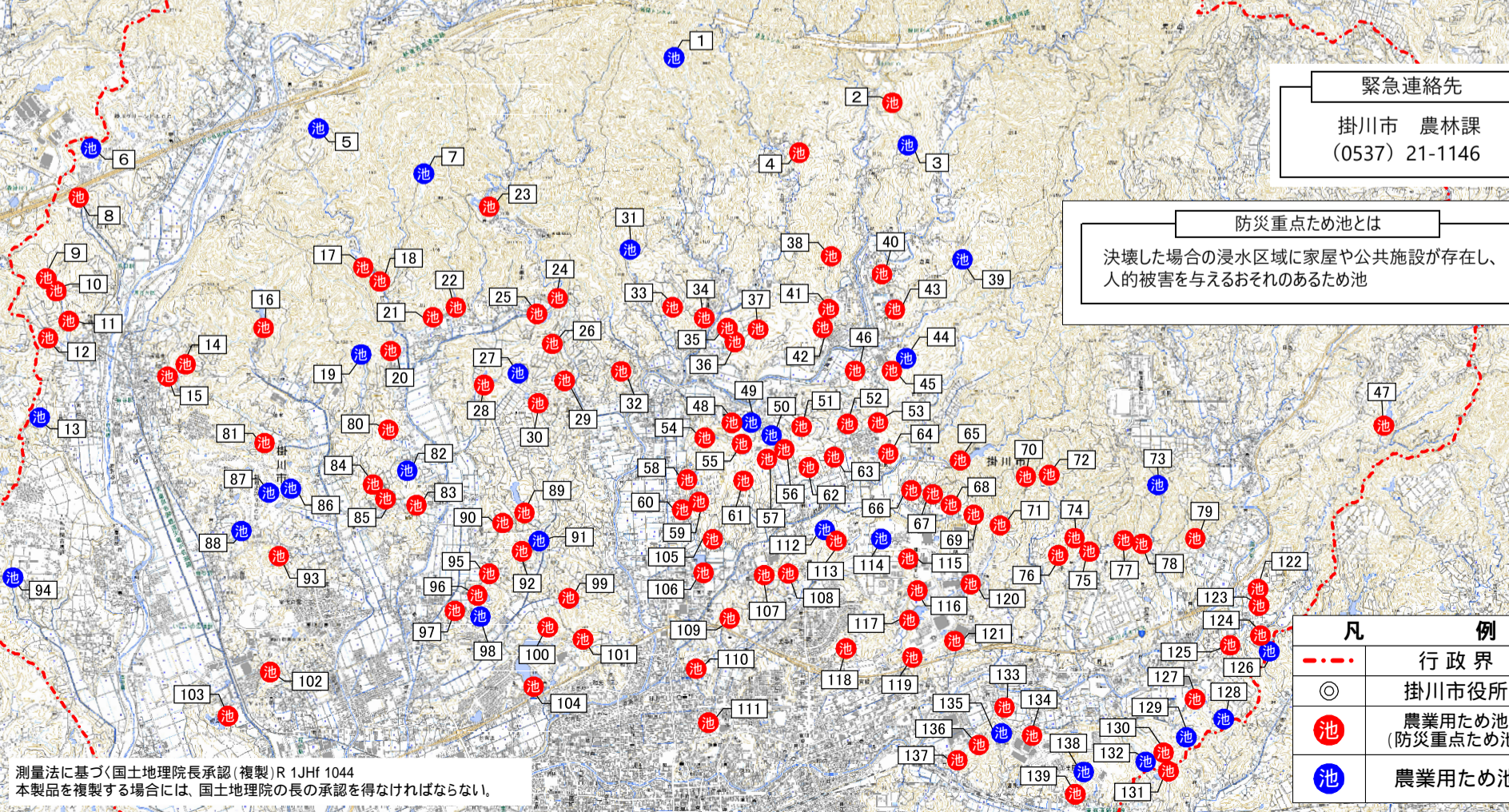


S=1:60,000 (A3)
S=1:84,851 (A4)



番号	ため池名称	所在地	貯水量(m ³)
1	滝ノ谷池	掛川市上西郷字滝ノ谷6847-18	6,000
2	老の久保池	掛川市倉真字北橋6038	2,500
3	大谷田池	掛川市倉真字宮沢6261	650
4	山の神池	掛川市上西郷字折立7179	5,000
5	樽ヶ谷池	掛川市上垂木字樽ヶ谷1991	830
6	長谷上池	掛川市寺島字小太郎267	2,860
7	池の沢池	掛川市上垂木字松海戸2235	10,140
8	板ヶ谷池	掛川市幡鎌字板ヶ谷862-2	1,815
9	大谷上池	掛川市幡鎌字菖蒲ヶ谷897-81	4,650
10	大谷下池	掛川市幡鎌字菖蒲ヶ谷391	7,450
11	松崎池	掛川市幡鎌263	230
12	西山池	掛川市西山字菖蒲ヶ谷891	3,400
13	西山西谷田池	掛川市西山字下谷田157	700
14	北ノ谷池	掛川市本郷字北ノ谷2410	2,693
15	古城池	掛川市本郷字宮坂2416	3,254
16	奥山沢池	掛川市遊家字奥山沢1151	130,000
17	上の宮上池	掛川市上垂木字松海戸1761-1	5,280
18	上の宮下池	掛川市上垂木字松海戸1761-1	16,000
19	初沢池	掛川市遊家字長谷307	4,300
20	古立池	掛川市上垂木字古立1466	595
21	川久保池	掛川市上垂木字川久保2163	2,350
22	井口沢池	掛川市上垂木字川久保2204	4,390
23	桜木池	掛川市上垂木知連3185-5	22,100
24	車田下池	掛川市上垂木字柳下2766	8,180
25	車田上池	掛川市上垂木字柳下2745	24,500
26	柚ノ木池	掛川市五明字三郷1204	5,007
27	五明長谷池	掛川市五明字長谷1370	4,490
28	年々池	掛川市上垂木字鑓360	16,400
29	五明古池	掛川市五明字柚ノ木谷1299	12,000
30	田ヶ谷池 (田の谷池)	掛川市五明字田ノ谷2043	5,300
31	美人ヶ谷奥池	掛川市上西郷字美人ヶ谷3460	4,800
32	菊ヶ谷池	掛川市上西郷字石ヶ谷3003	5,115
33	上西郷池の谷池	掛川市上西郷字美人ヶ谷3801	5,800
34	保戸貝戸池	掛川市上西郷字保戸貝戸4400-5	150
35	青蛇の池	掛川市上西郷字柿ヶ谷4367	9,310
36	美人ヶ谷新池	掛川市上西郷字柿ヶ谷4266-1	4,800
37	美人ヶ谷村池	掛川市上西郷字柿ヶ谷4322	8,600
38	二つ池	掛川市倉真字冷沢3041	4,010
39	柳沢新池	掛川市倉真字大崩沢4729-4	1,920
40	諏訪池	掛川市倉真字金井場3853	1,780
41	鎮守の池	掛川市倉真字山崎鎮守2860	6,070
42	諸出池	掛川市倉真字山崎諸出2813	3,280
43	親王ヶ谷池	掛川市倉真字柳沢親王ヶ谷2305	4,780
44	田ノ谷池	掛川市倉真字谷川田ノ谷1989	830
45	南谷池 (谷川池)	掛川市倉真字谷川南ノ谷1911	6,068
46	大島池	掛川市倉真字大島新田1549	270
47	海老名池	掛川市八坂字池の久保1698-11-2	52,400
48	岡田池	掛川市倉真字牛丸源ヶ久保383	510
49	報徳池	掛川市倉真字牛丸乙ホシ445	800
50	前山池	掛川市倉真字熊ヶ谷乙ホシ517	270
51	倉真大谷池	掛川市倉真字熊ヶ谷大谷650	5,160
52	殿谷丸池	掛川市初馬字殿ヶ谷2683	1,944
53	寺谷田奥池 (寺谷奥池)	掛川市初馬字寺谷田2805-1	1,600
54	細谷下池	掛川市上西郷字中山2057	4,160
55	細谷上池	掛川市上西郷字中山2035-1	21,600
56	谷池	掛川市初馬字大谷1377-1	500
57	初馬大谷池	掛川市初馬字大谷1107	3,270
58	鴻谷の池	掛川市上西郷字中山1962	33,000
59	天白上池	掛川市上西郷字下山1850	55,120
60	天白下池	掛川市上西郷字下山1846	5,300
61	引当池	掛川市初馬字引当1085	3,200
62	初馬谷川池	掛川市初馬字谷川1422	10,000
63	梅ノ谷池	掛川市初馬字梅ノ谷2577	12,800
64	寺山池	掛川市初馬字寺山2869地先	1,200
65	宝谷池	掛川市初馬字長坂4659-2	98,000
66	石上池	掛川市初馬字才高地3007	2,900
67	お寺池	掛川市初馬3256-2	350
68	初馬後沢池	掛川市初馬字石上3639	2,790
69	初馬菖蒲ヶ谷池	掛川市初馬字石上3614地先	15,680
70	千羽奥池	掛川市千羽字夏虫1014	11,300

番号	ため池名称	所在地	貯水量(m ³)
71	千羽古池	掛川市千羽字釜ノ処1039	2,646
72	木割奥池	掛川市千羽字大沢2057	22,680
73	寺ヶ谷池	掛川市本所字寺ヶ谷1196	4,900
74	小原字古池	掛川市小原字字田ノ谷91	1,160
75	小原字新池	掛川市小原字字田ノ谷71	4,300
76	木割東池	掛川市千羽字東ノ谷1591	10,200
77	大原池	掛川市伊達字大原1453	12,900
78	原池	掛川市伊達字大原1462-1	6,300
79	西の谷池	掛川市八坂字西ノ谷109	14,500
80	上の山池	掛川市垂木字上ノ山1240	1,300
81	鬼沢池	掛川市遊家字相谷451	7,000
82	二の谷池	掛川市上垂木字二の谷1054	550
83	小松ヶ谷池	掛川市下垂木字鳥居松53-1	2,180
84	東沢上池	掛川市家代字東沢679	1,500
85	東沢下池	掛川市家代字東沢678	17,170
86	榎ヶ谷池	掛川市家代字榎ヶ谷1191	8,500
87	福田池	掛川市家代字冷地1258	2,590
88	高松池	掛川市家代字高松1366	1,210
89	飛鳥新池	掛川市下垂木字上3746-1	55,000
90	鱒原池	掛川市下垂木字鱒原307	1,170
91	芋ヶ谷池	掛川市下垂木字上3655-3	4,990
92	原池	掛川市下垂木字上3584	2,340
93	四十ヶ谷池	掛川市家代字洞1534	3,610
94	瀬戸山池	掛川市高田871-4	19,849
95	金谷池	掛川市下垂木字鱒原464-1	12,800
96	三田ヶ谷池	掛川市下垂木字三田ヶ谷687	29,500
97	小島池	掛川市下垂木字三田ヶ谷828	1,500
98	三田ヶ谷南池	掛川市下垂木字三田ヶ谷712	1,200
99	岩ヶ谷池	掛川市下垂木字岩ヶ谷4005	22,060
100	市道池	掛川市下垂木字岩ヶ谷3856	5,180
101	西谷田池	掛川市下垂木字岩ヶ谷4093	2,765
102	八田池	掛川市富部字西ノ谷363	1,600
103	梶貸池	掛川市富部字原下118	32,500
104	大池	掛川市大池字三十九坪2300-1	211,000
105	初馬瓦ヶ谷池	掛川市初馬字瓦ヶ谷431-1	4,690
106	八幡池	掛川市上西郷字加島227-1	22,600
107	駒形池	掛川市初馬字駒形757	11,100
108	清水ヶ谷池	掛川市水垂字大竹893	1,460
109	水垂蓮池	掛川市水垂字蓮池395	6,130
110	原新田池	掛川市下西郷字原新田73	2,210
111	北池	掛川市御所原1	4,000
112	谷池	掛川市初馬字谷ノ坪1881	4,200
113	谷ノ池	掛川市初馬字谷ノ坪1880	5,900
114	小者ヶ谷池	掛川市光陽59	2,333
115	水垂池ノ谷池	掛川市水垂字池ノ谷1631-1	36,000
116	安養寺池	掛川市淡陽104	3,100
117	細身ヶ谷池	掛川市宮脇字池村1203	59,600
118	大多郎池	掛川市園ヶ谷字篠ヶ谷1120-2	1,944
119	深谷池	掛川市淡陽122	7,800
120	西浦池	掛川市淡陽75	4,200
121	岡田ヶ谷池	掛川市淡陽131	2,600
122	鍋ヶ谷池	掛川市八坂字木下1084	8,600
123	小池	掛川市八坂字木下1104	860
124	八坂細谷池	掛川市八坂字中ノ谷2123	3,000
125	谷田池	掛川市八坂字原下2211	3,450
126	八坂中ノ谷池	掛川市八坂字中ノ谷2158	750
127	薄ヶ谷池	掛川市伊達字切通863	4,500
128	南ヶ谷池	掛川市伊達字南ヶ谷761-2-1	950
129	伊達丸山池	掛川市逆川字丸山983-3	610
130	飯谷田池	掛川市本所字飯谷田944	1,720
131	飯谷田奥池	掛川市逆川字飯谷田967-10	870
132	伊屋ノ谷池	掛川市本所字伊屋ノ谷877	4,460
133	鞍骨池	掛川市逆川字鞍骨422	10,400
134	逆川細谷池	掛川市逆川字原ノ前619-2	3,450
135	林の谷池	掛川市逆川字池向410	1,200
136	新福寺池	掛川市逆川字新福寺164	2,080
137	南郷池	掛川市満水字高畑152	5,722
138	炭焼土池	掛川市満水字炭焼土1643	3,499
139	満水後沢池	掛川市満水字一色1390	1,959



緊急連絡先
掛川市 農林課
(0537) 21-1146

防災重点ため池とは
決壊した場合の浸水区域に家屋や公共施設が存在し、
人的被害を与えるおそれのあるため池

凡 例	
---	行政界
◎	掛川市役所
●	農業用ため池 (防災重点ため池)
○	農業用ため池

測量法に基づく国土地理院長承認 (複製) R 1JHF 1044
本製品を複製する場合には、国土地理院の長の承認を得なければならない。