資料４

平成 28 年度
人・農地問題解決加速化支援事業
人･農地プラン見直し支援アンケート調査業務委託

アンケート調査集計結果

平成 29 年 1 月

掛川市農林課

～目　次～

１．調査概要　・・・・・・・・・・・・・・・・・・・・・・・・・　1
調査の目的、調査の対象者、調査地区、配布回収方法、調査時期
調査項目、調査数量、回収状況、地区別回収状況、経営体別回収状況
性別別調査状況、年齢別回収状況

２．調査結果　・・・・・・・・・・・・・・・・・・・・・・・・・　11
世帯状況調査、一筆調査、まとめ

１．調査概要

（１）調査の目的

掛川市の人・農地プランの見直しのための基礎的な資料を作成するため、農家の意識調査を実施した。

（２）調査の対象者

東山口地区県営農地総合開発整備事業実施区域（H2～H17）、上内田地区農地開発事業実施区域(S45～S47）、佐東地区県営農地開発事業実施区域（S61～H11）の茶畑を所有する地権者

（３）調査地区

地区	字
東山口地区	伊達方、本所、小原子、千羽、原子
上内田地区	和田、子隣、岩井寺
佐東地区	下土方、中方、岩滑、中

（４）配布回収方法

送付、返信ともに封筒による郵送

（５）調査時期

平成 28 年 12 月 9 日～平成 28 年 12 月 26 日

（６）調査項目

１）世帯状況調査

・集落、地域について

・経営計画について

２）一筆調査

・現在の管理状況

・10 年後の展望

（７）調査数量

330 世帯、684 筆

（８）回収状況

発送 330 票のうち回収された件数は、181 票（回収率：54.8%）になる。

（平成 29 年 1 月 20 日締め）

種別	回収数	回収率	備考
全て返信	175	53.0％	
一部返信	6	1.8％	世帯状況調査、または一筆調査のどちらかのみ返却

（９）地区別回収状況

各地区における発送数、回収数、回収率は以下のとおりである。

地区	発送数	回収数	回答率
東山口地区	106	58	54.7%
上内田地区	42	25	59.5%
佐東地区	182	98	53.8%
計	330	181	54.8%

※一部返信は回収数に含める

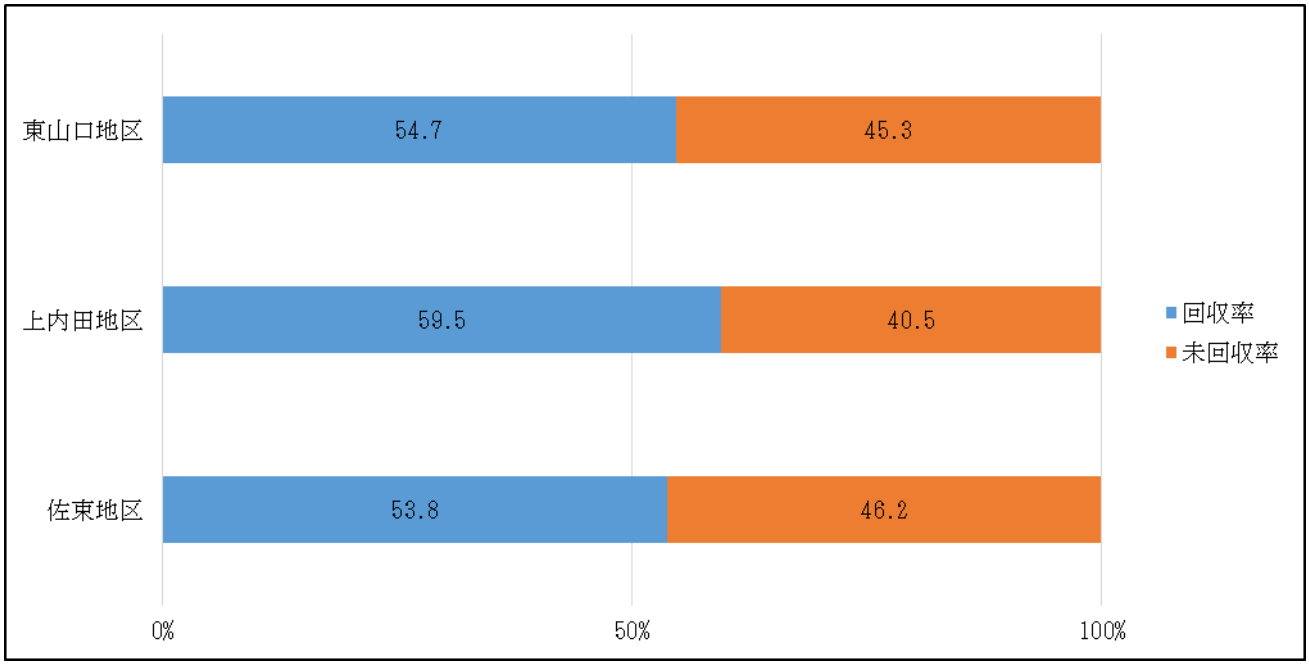

（１０）経営体別回収状況

各地区における経営体別の回収数は以下のとおりである。

地区	個人経営	法人経営	集落営農	未回答	計
東山口地区	46	1	1	10	58
上内田地区	23	1	1	0	25
佐東地区	77	8	4	9	98
計	146	10	6	19	181

各地区における経営体別の回収率（%）は以下のとおりである。

地区	個人経営	法人経営	集落営農	未回答	計
東山口地区	79.3	1.7	1.7	17.2	100.0
上内田地区	92.0	4.0	4.0	0.0	100.0
佐東地区	78.6	8.2	4.1	9.2	100.0
計	80.7	5.5	3.3	10.5	100.0

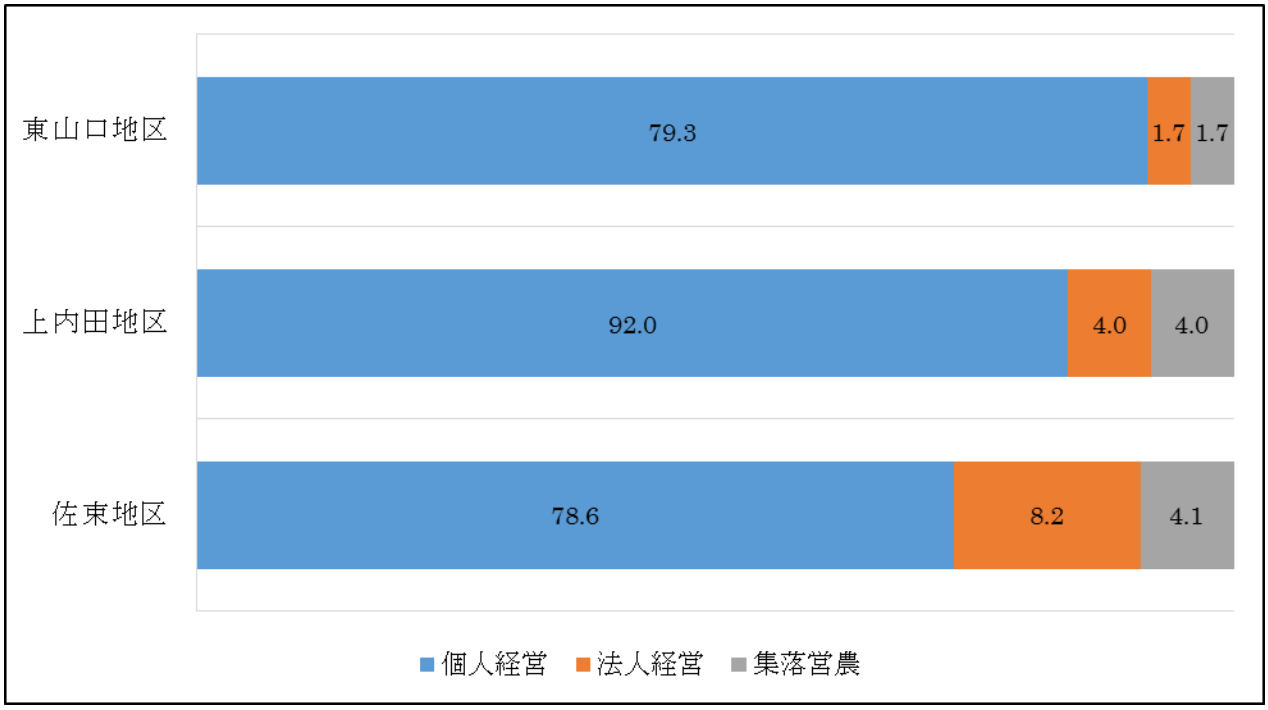

（１１）性別別回収状況

各地区における性別別の回収数は以下のとおりである。

地区	男	女	未回答	計
東山口地区	49	7	2	58
上内田地区	23	2	0	25
佐東地区	88	9	1	98
計	160	18	3	181

各地区における性別別の回収率（%）は以下のとおりである。

地区	男	女	未回答	計
東山口地区	84.5	12.1	3.4	100.0
上内田地区	92.0	8.0	0.0	100.0
佐東地区	89.8	9.2	1.0	100.0
計	88.4	9.9	1.7	100.0

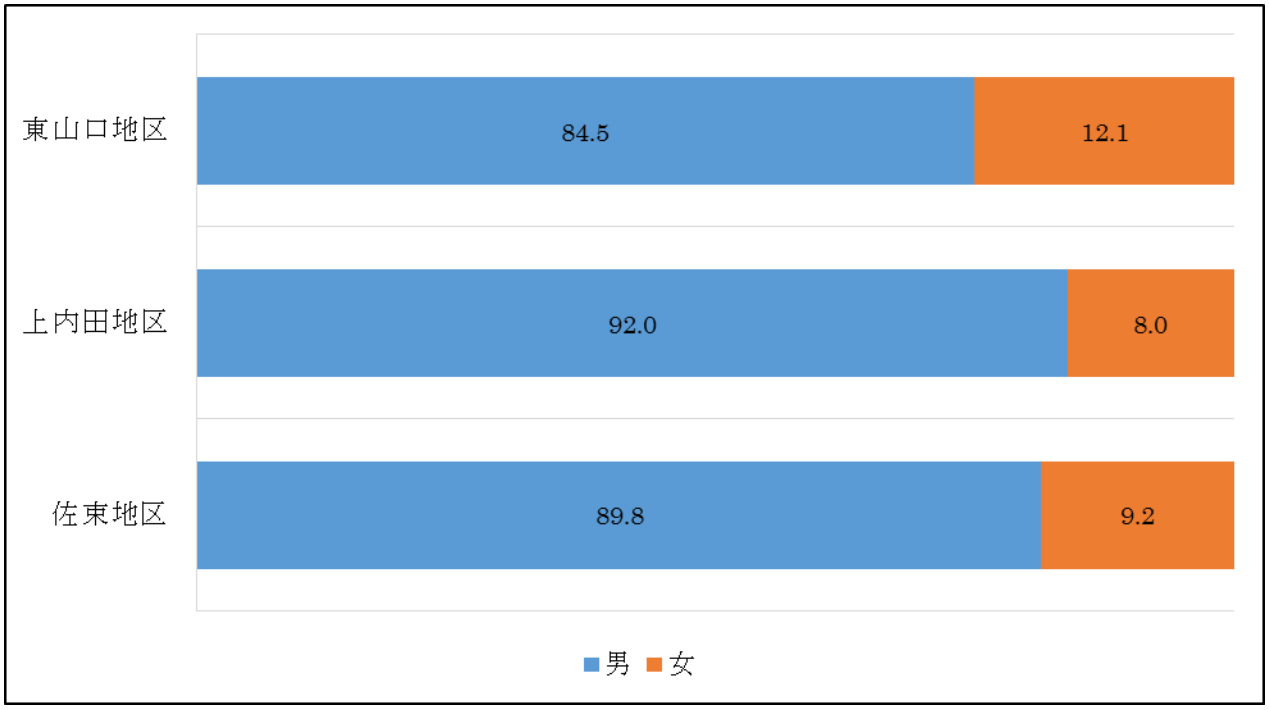

（１２）年齢別回収状況

各地区における年齢別の回収数は以下のとおりである。

地区	30 未満	30~	40~	50~	60~	70~	80 以上	未回答	計
東山口地区	0	3	1	4	25	13	10	2	58
上内田地区	0	0	0	8	11	5	1	0	25
佐東地区	0	0	2	11	40	29	15	1	98
計	0	3	3	23	76	47	26	3	181

各地区における年齢別の回収率（%）は以下のとおりである。

地区	30 未満	30~	40~	50~	60~	70~	80 以上	未回答	計
東山口地区	0.0	5.2	1.7	6.9	43.1	22.4	17.2	3.4	100.0
上内田地区	0.0	0.0	0.0	32.0	44.0	20.0	4.0	0.0	100.0
佐東地区	0.0	0.0	2.0	11.2	40.8	29.6	15.3	1.0	100.0
計	0.0	1.7	1.7	12.7	42.0	26.0	14.4	1.7	100.0

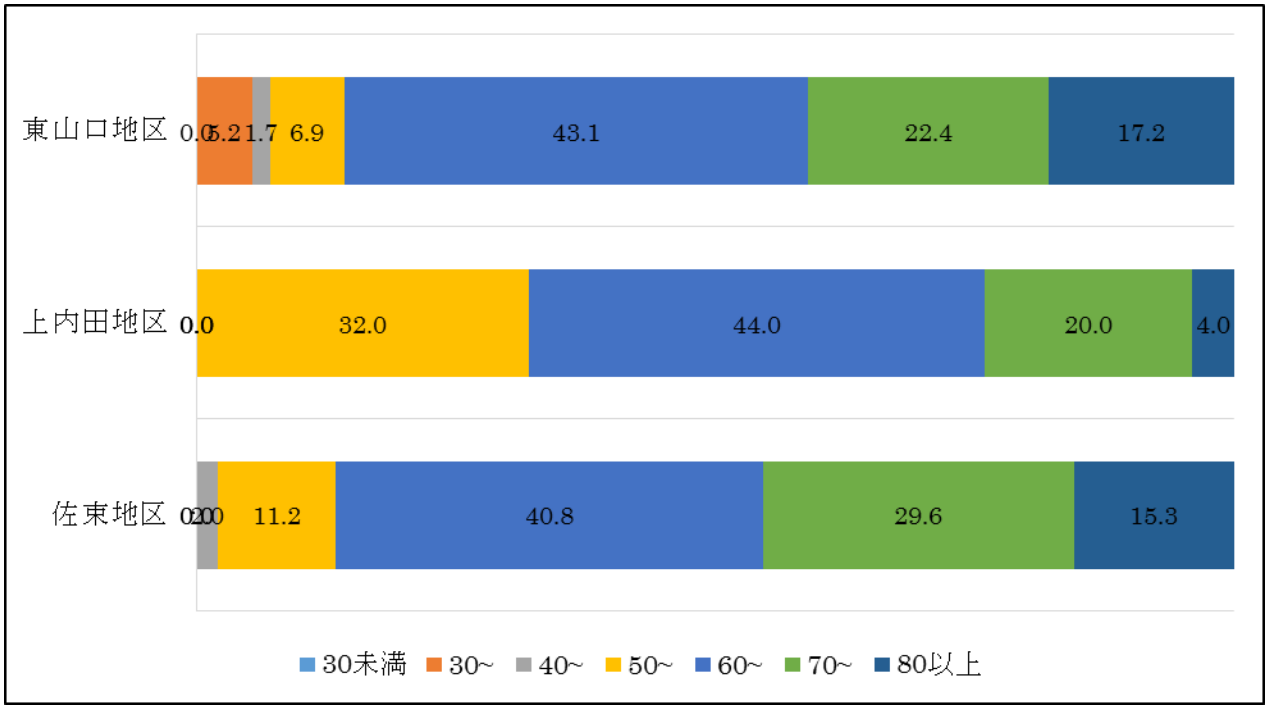

２．調査結果

（１）世帯状況調査

１）集落・地域に関する調査

問２　あなたの所有する茶畑のある地域の農業（人と農地）は、10 年後にどのようになっていると思いますか。

項目	件数	回答率
問題ない状態	18	4.8%
問題あり（耕作放棄地が増加する）	112	30.0%
問題あり（安定した農家がいない）	57	15.3%
問題あり（高齢化が一層進む）	102	27.3%
問題あり（販売額減少、生産費上昇）	49	13.1%
わからない	23	6.2%
その他	8	2.1%
無回答	4	1.1%

※その他の詳細は別紙「世帯状況調査_問２その他詳細」参照

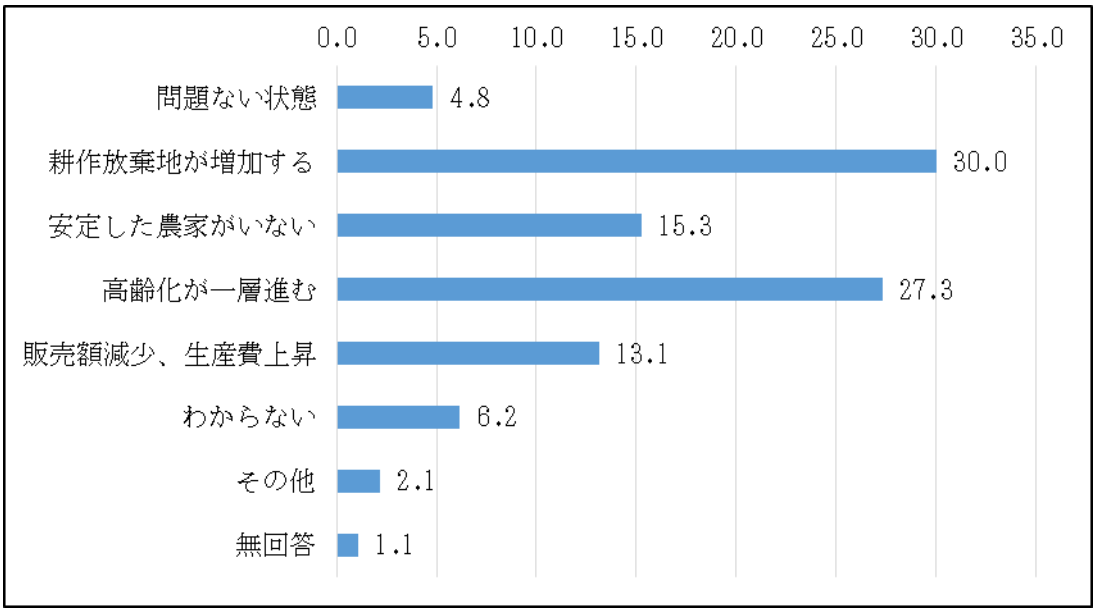

地区別回答数

問２に対する各地区の回答数は以下のとおりである。

項目	東山口地区	上内田地区	佐東地区
問題ない状態	6	2	10
問題あり（耕作放棄地が増加する）	35	17	60
問題あり（安定した農家がいない）	22	4	31
問題あり（高齢化が一層進む）	31	14	57
問題あり（販売額減少、生産費上昇）	8	9	32
わからない	8	3	12
その他	2	1	5

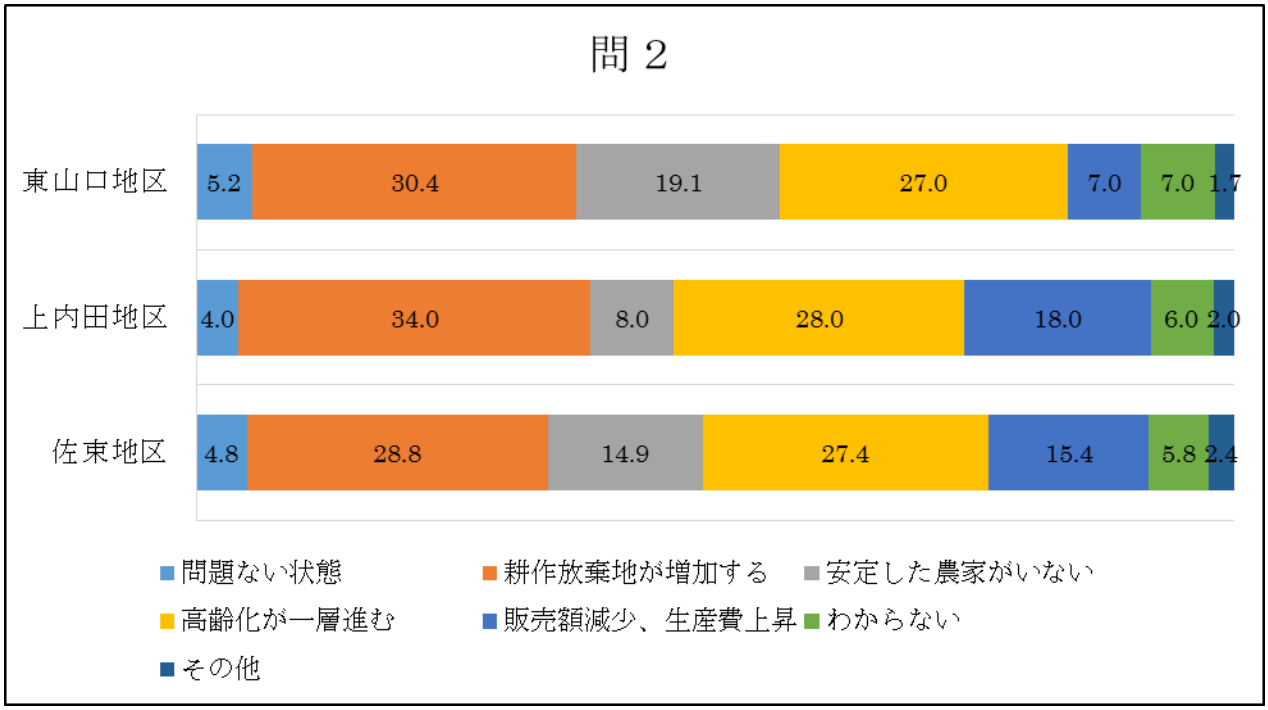

地区別回答率

問２に対する各地区の回答率は以下のとおりである。

（%）		問２						
		問題ない状態	耕作放棄地が増加する	安定した農家がいない	高齢化が一層進む	販売額減少、生産費上昇	わからない	その他
全体		4.8	30.0	15.3	27.3	13.1	6.2	2.1
地区	東山口地区	5.2	30.4	19.1	27.0	7.0	7.0	1.7
	上内田地区	4.0	34.0	8.0	28.0	18.0	6.0	2.0
	佐東地区	4.8	28.8	14.9	27.4	15.4	5.8	2.4

地区別増減率（各地区の回答率と全体の回答率の差）

問２に対する各地区の回答率を全体の回答率と比較した結果は以下のとおりである。

（%）		問２						
		問題ない状態	耕作放棄地が増加する	安定した農家がいない	高齢化が一層進む	販売額減少、生産費上昇	わからない	その他
全体		4.8	30.0	15.3	27.3	13.1	6.2	2.1
地区	東山口地区	0.4	0.4	3.8	−0.3	−6.1	0.8	−0.4
	上内田地区	−0.8	4.0	−7.3	0.7	4.9	−0.2	−0.1
	佐東地区	0.0	−1.2	−0.4	0.1	2.3	−0.4	0.3

※赤色太字…増減率が 10%以上ある箇所を示す。

※青色太字…増減率が-10%以上ある箇所を示す。

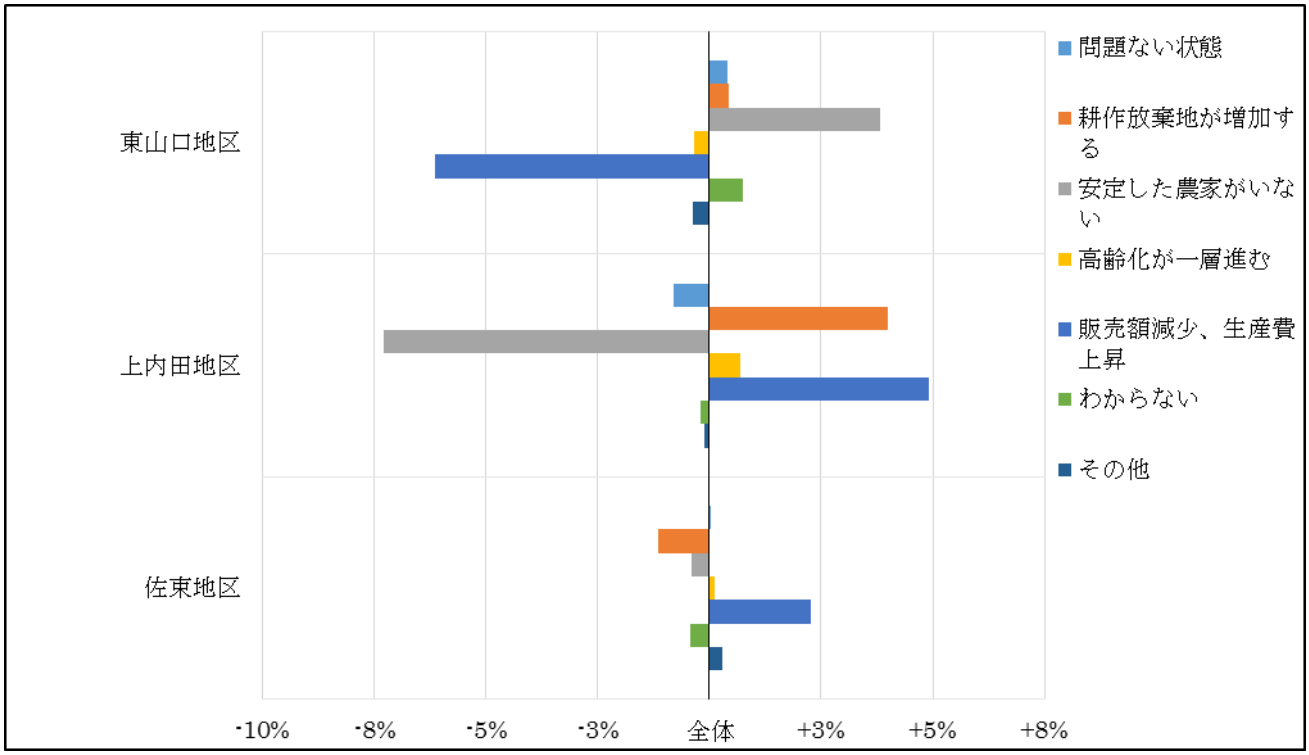

問３　あなたの所有する茶畑のある地域には、現在、今後の地域農業の中心となる農家（個人・法人・集落営農）がいますか。

項目	件数	回答率
いる	67	37.0%
いない	101	55.8%
無回答	13	7.2%

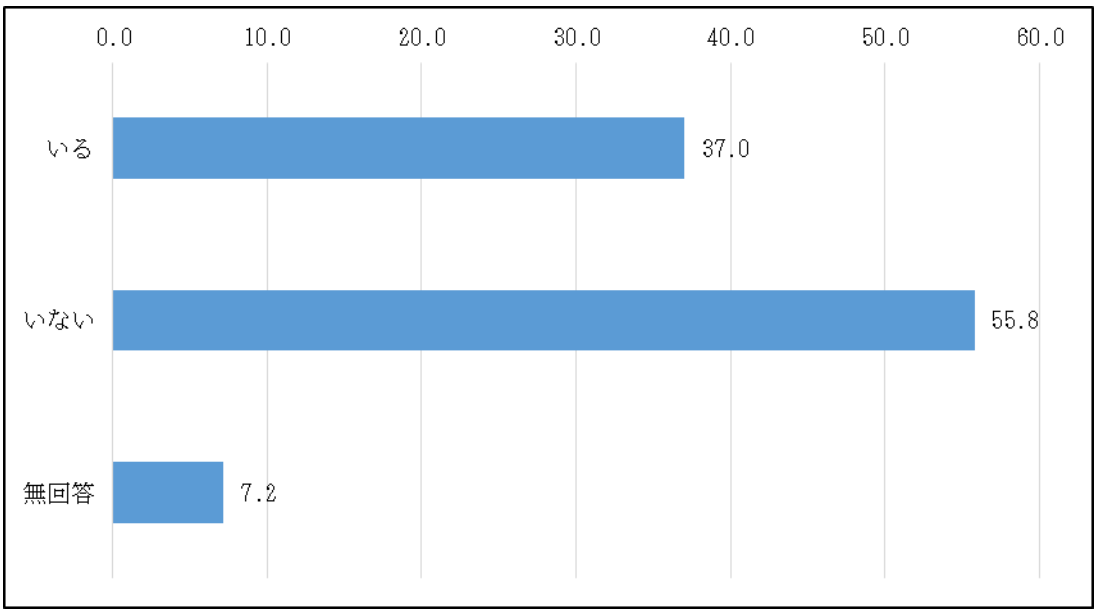

地区別回答数

問３に対する各地区の回答数は以下のとおりである。

項目	東山口地区	上内田地区	佐東地区
いる	24	12	31
いない	29	10	62

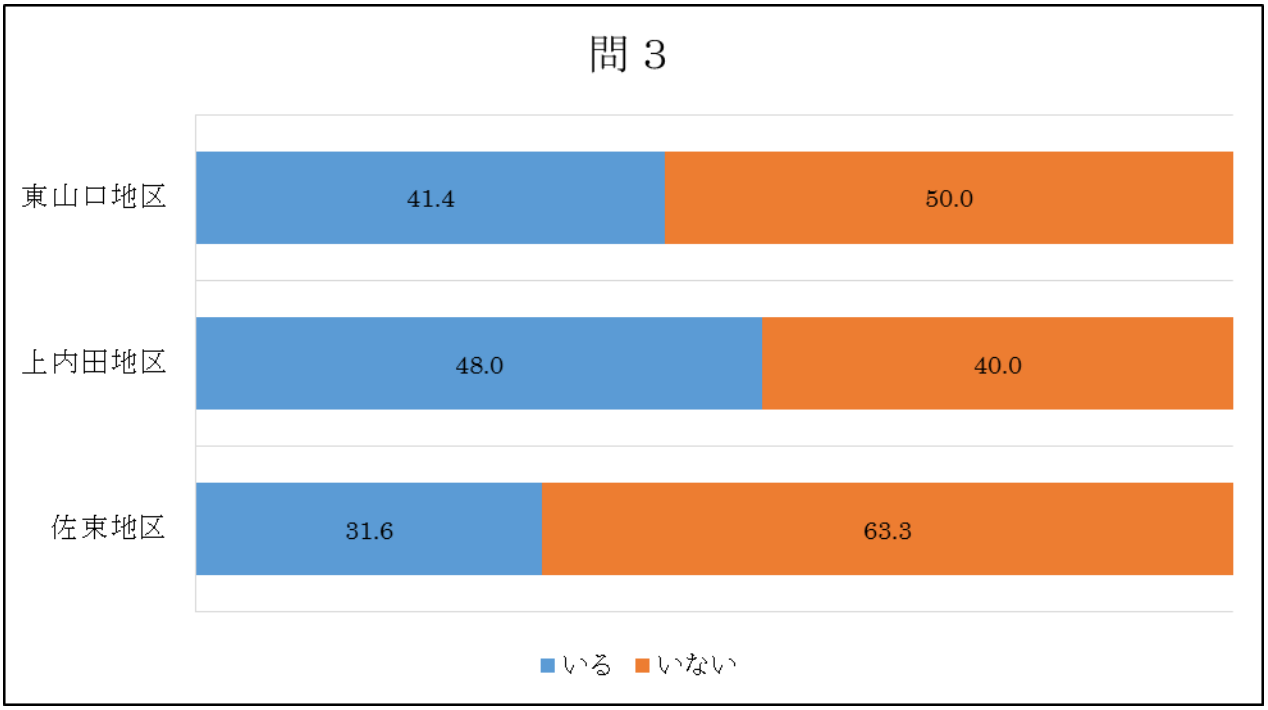

地区別回答率

問３に対する各地区の回答率は以下のとおりである。

（%）		問３	
		いる	いない
全体		37.0	55.8
地区	東山口地区	41.4	50.0
	上内田地区	48.0	40.0
	佐東地区	31.6	63.3

地区別増減率（各地区の回答率と全体の回答率の差）

問３に対する各地区の回答率を全体の回答率と比較した結果は以下のとおりである。

（%）		問３	
		いる	いない
全体		37.0	55.8
地区	東山口地区	4.4	-5.8
	上内田地区	**11.0**	**-15.8**
	佐東地区	-5.4	7.5

※赤色太字…増減率が 10%以上ある箇所を示す。

※青色太字…増減率が-10%以上ある箇所を示す。

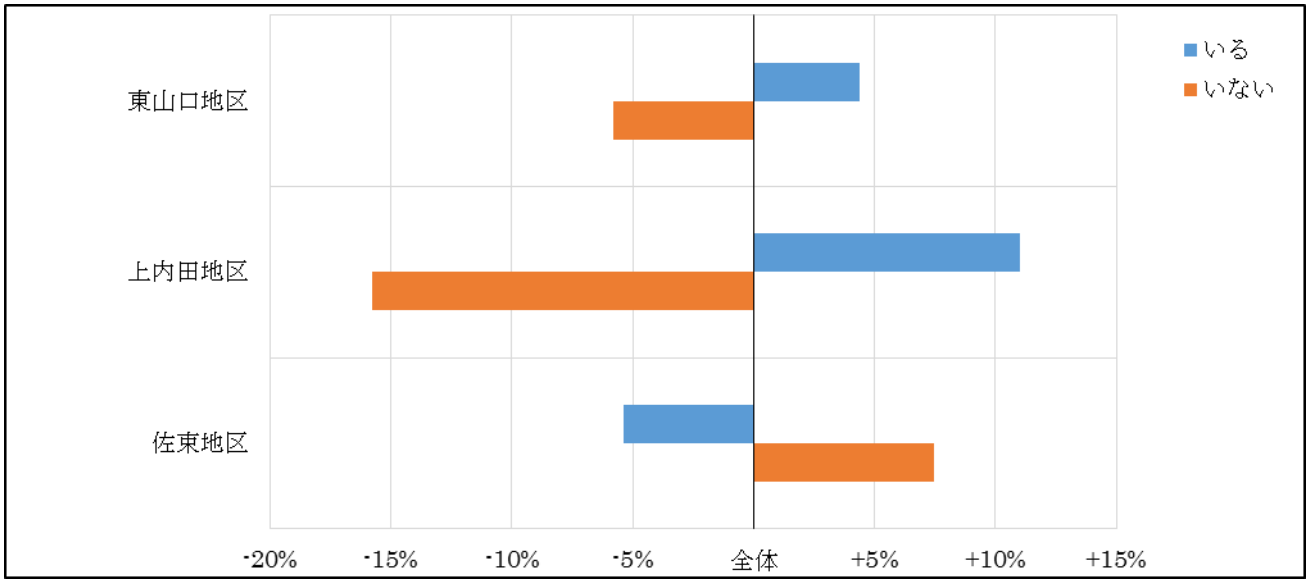

問４　あなたの所有する茶畑のある集落・地域に青年就農者（新たに就農する若い人）が入ってくる必要があると思いますか。

項目	件数	回答率
特に必要ない	18	9.2%
現在は必要としないが、確保する必要がある。（青年就農者の候補はいる）	24	12.3%
現在は必要としないが、確保する必要がある。（青年就農者の候補はいない）	76	39.0%
今すぐ確保する必要がある（青年就農者の候補はいる）	14	7.2%
今すぐ確保する必要がある（青年就農者の候補はいない）	51	26.2%
無回答	12	6.2%

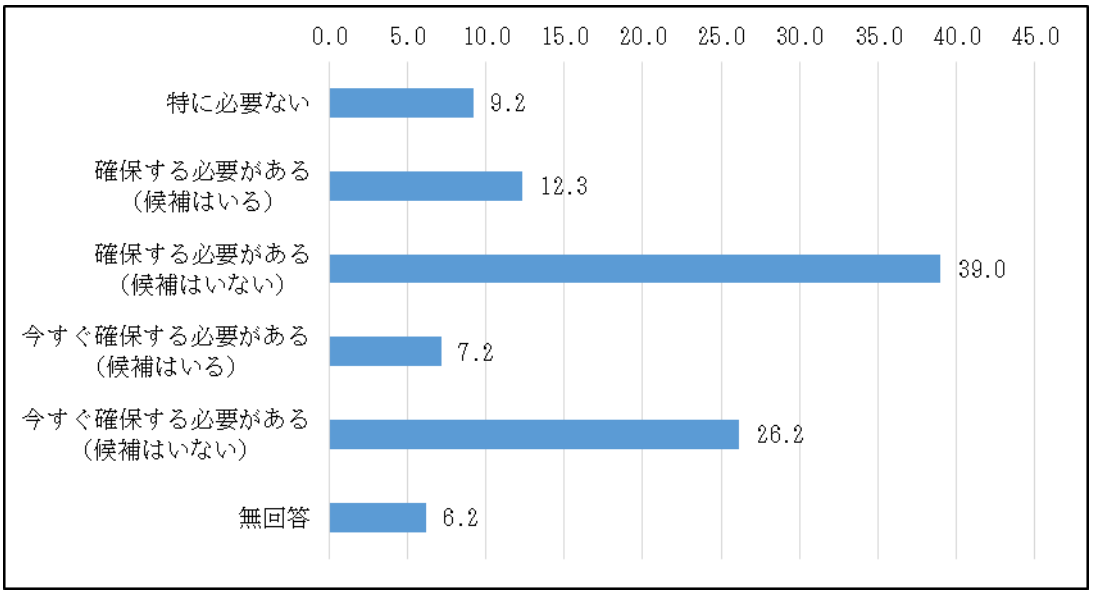

地区別回答率

問４に対する各地区の回答数は以下のとおりである。

項目	東山口地区	上内田地区	佐東地区
特に必要ない	5	5	8
現在は必要としないが、確保する必要がある。（青年就農者の候補はいる）	10	8	6
現在は必要としないが、確保する必要がある。（青年就農者の候補はいない）	22	6	48
今すぐ確保する必要がある（青年就農者の候補はいる）	8	2	4
今すぐ確保する必要がある（青年就農者の候補はいない）	15	3	33

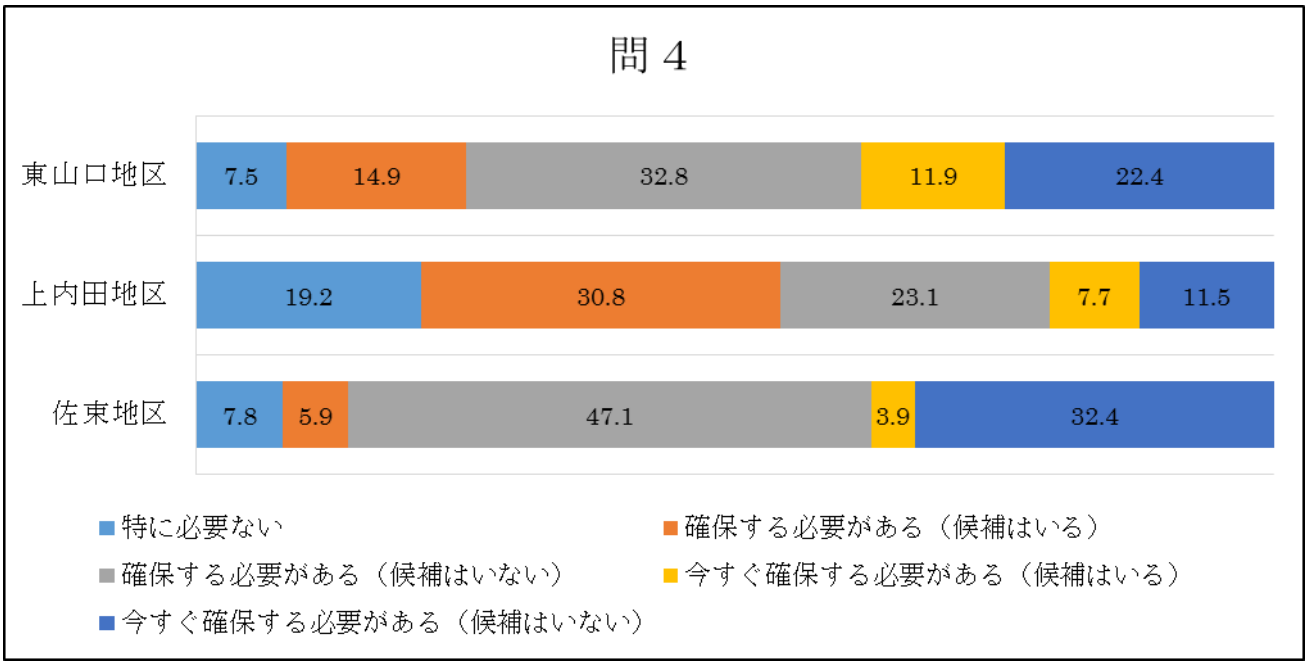

地区別回答率

問４に対する各地区の回答率は以下のとおりである。

（%）		問４				
		特に必要ない	確保する必要がある（候補はいる）	確保する必要がある（候補はいない）	今すぐ確保する必要がある（候補はいる）	今すぐ確保する必要がある（候補はいない）
全体		9.2	12.3	39.0	7.2	26.2
地区	東山口地区	7.5	14.9	32.8	11.9	22.4
	上内田地区	19.2	30.8	23.1	7.7	11.5
	佐東地区	7.8	5.9	47.1	3.9	32.4

地区別増減率（各地区の回答率と全体の回答率の差）

問４に対する各地区の回答率を全体の回答率と比較した結果は以下のとおりである。

（%）		問４				
		特に必要ない	確保する必要がある（候補はいる）	確保する必要がある（候補はいない）	今すぐ確保する必要がある（候補はいる）	今すぐ確保する必要がある（候補はいない）
全体		9.2	12.3	39.0	7.2	26.2
地区	東山口地区	-1.7	2.6	-6.2	4.7	-3.8
	上内田地区	**10.0**	**18.5**	**-15.9**	0.5	**-14.7**
	佐東地区	-1.4	-6.4	8.1	-3.3	6.2

※赤色太字…増減率が 10%以上ある箇所を示す。

※青色太字…増減率が-10%以上ある箇所を示す。

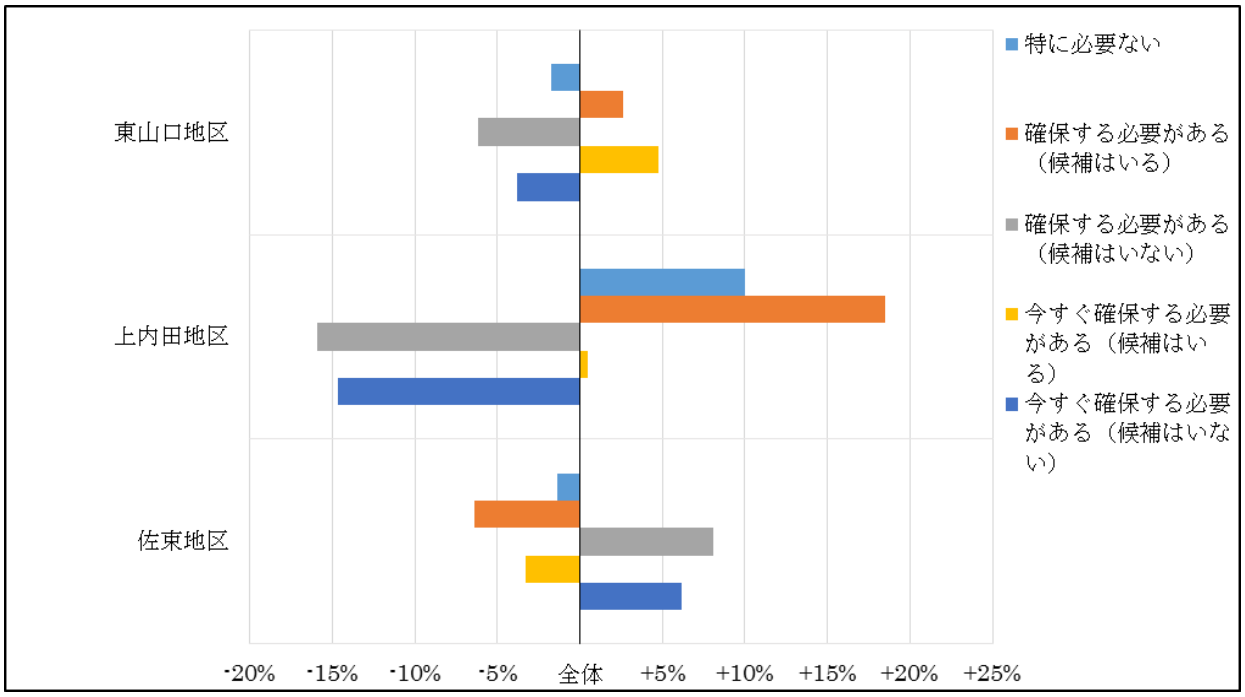

２）経営計画に関する調査

問５　あなた自身の経営（個人・法人・集落営農）は、地域の中でどういう位置づけだと思いますか。

項目	件数	回答率
地域の中心となる農家である	17	9.3%
今は地域の中心となる農家ではないが、将来的に目指していく考え	9	4.9%
今は地域の中心となる農家ではなく、将来的にも考えていない	146	80.2%
無回答	10	5.5%

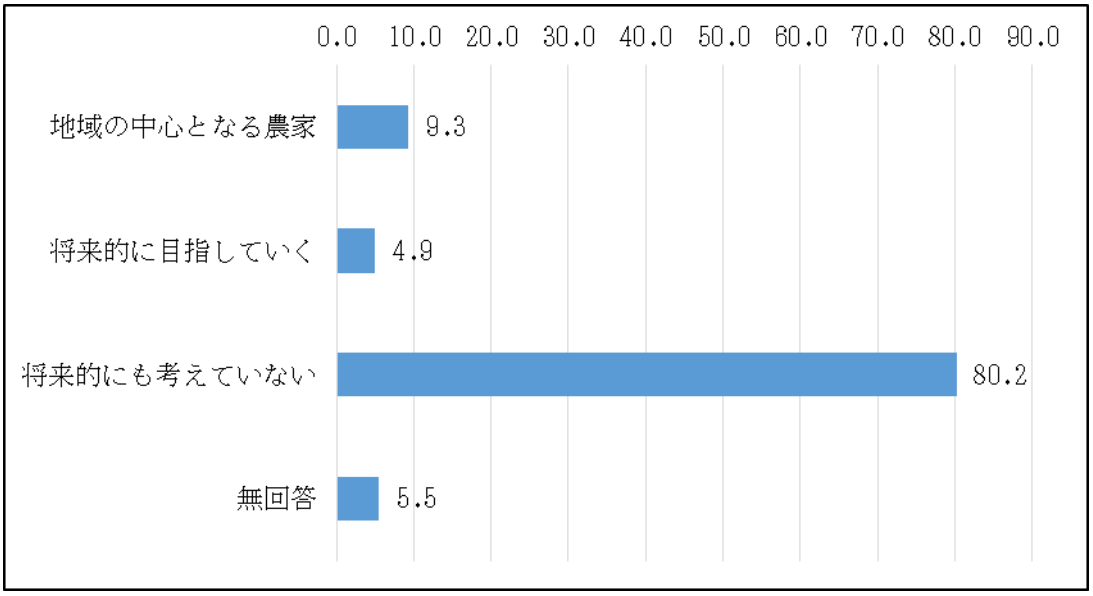

地区別回答数

問５に対する各地区の回答数は以下のとおりである。

項目	東山口地区	上内田地区	佐東地区
地域の中心となる農家である	2	9	6
今は地域の中心となる農家ではないが、将来的に目指していく考え	4	2	3
今は地域の中心となる農家ではなく、将来的にも考えていない	48	14	84

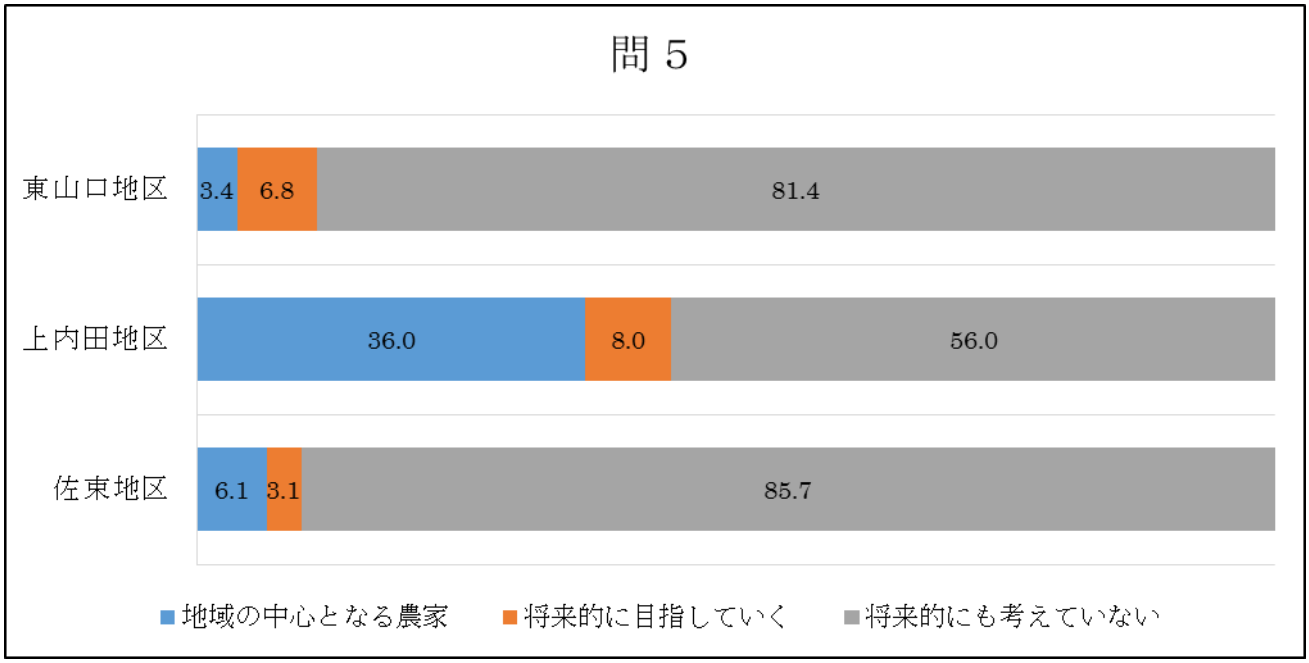

地区別回答率

問５に対する各地区の回答率は以下のとおりである。

（%）		問５		
		地域の中心となる農家	将来的に目指していく	将来的にも考えていない
全体		9.3	4.9	80.2
地区	東山口地区	3.4	6.8	81.4
	上内田地区	36.0	8.0	56.0
	佐東地区	6.1	3.1	85.7

地区別増減率（各地区の回答率と全体の回答率の差）

問５に対する各地区の回答率を全体の回答率と比較した結果は以下のとおりである。

（%）		問５		
		地域の中心となる農家	将来的に目指していく	将来的にも考えていない
全体		9.3	4.9	80.2
地区	東山口地区	-5.9	1.9	1.2
	上内田地区	**28.7**	3.1	**-24.2**
	佐東地区	-3.2	-1.8	5.5

※赤色太字…増減率が 10%以上ある箇所を示す。

※青色太字…増減率が-10%以上ある箇所を示す。

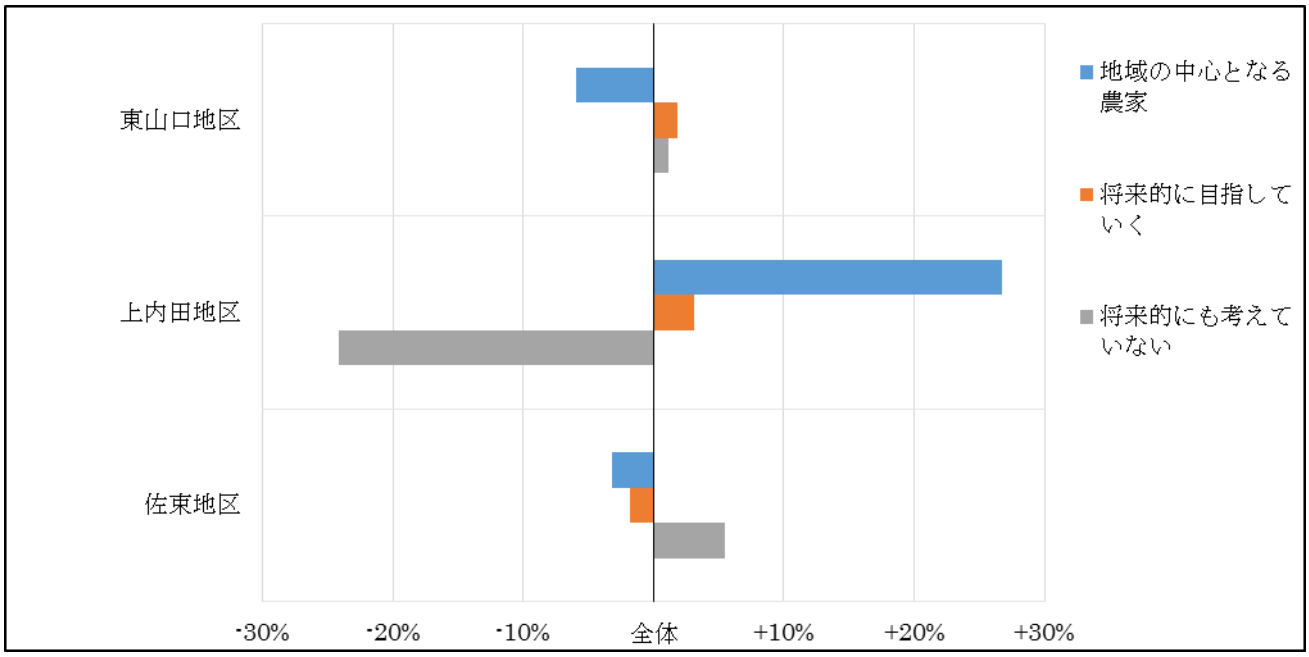

問６　あなた自身の農地の管理は、今後どうしていくおつもりですか。

項目	件数	回答率
地域の担い手として規模拡大を目指していく	10	4.8%
親族内の後継者に引き継ぐまで農地を守っていく	37	17.6%
担い手に引き継いで行く（中間管理機構に貸し付ける）	58	27.6%
担い手に引き継いで行く（中間管理機構に貸し付けない）	8	3.8%
すでに主な農地は、担い手に引き継いでおり、今後もそのつもり	53	25.2%
その他	32	15.2%
無回答	12	5.7%

※その他の詳細は別紙「世帯状況調査_問６その他詳細」参照

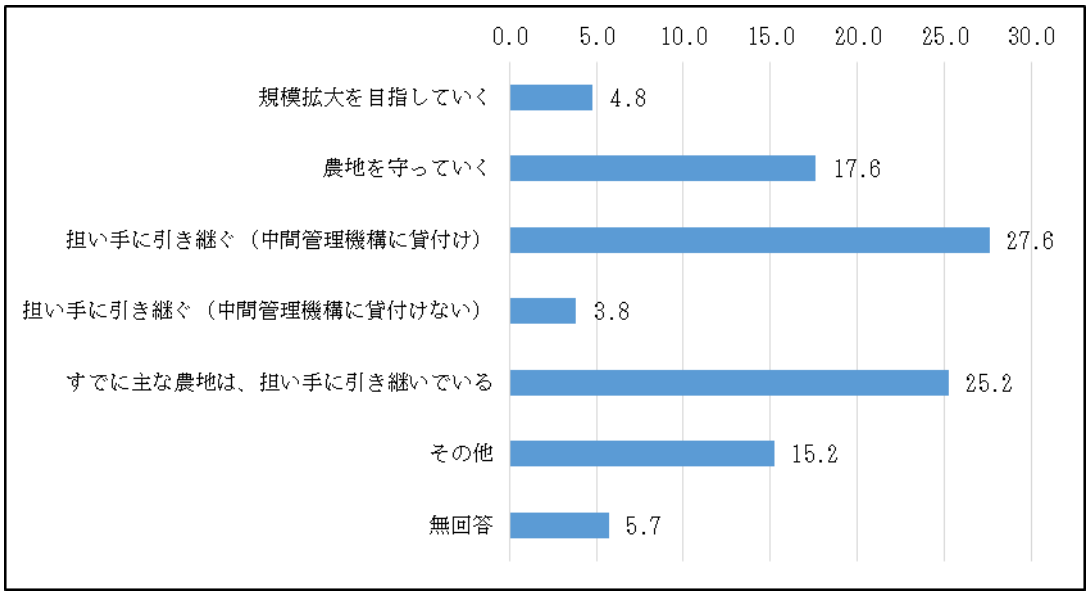

地区別回答数

問６に対する各地区の回答数は以下のとおりである。

項目	東山口地区	上内田地区	佐東地区
地域の担い手として規模拡大を目指していく	3	4	3
親族内の後継者に引き継ぐまで農地を守っていく	10	12	15
担い手に引き継いで行く（中間管理機構に貸し付ける）	16	6	36
担い手に引き継いで行く（中間管理機構に貸し付けない）	3	2	3
すでに主な農地は、担い手に引き継いでおり、今後もそのつもり	16	2	35
その他	12	7	13

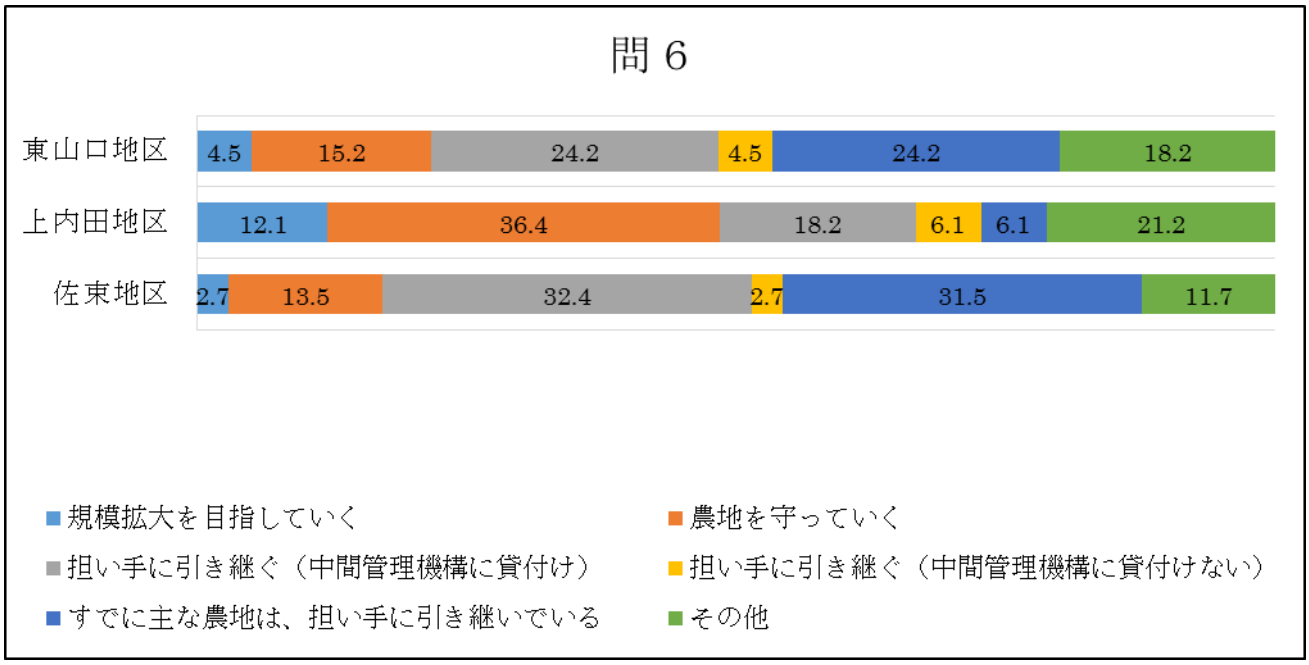

地区別回答率

問６に対する各地区の回答率は以下のとおりである。

(%)		問６					
		規模拡大を目指していく	農地を守っていく	担い手に引き継ぐ（中間管理機構に貸付け）	担い手に引き継ぐ（中間管理機構に貸付けない）	すでに主な農地は、担い手に引き継いでいる	その他
全体		4.8	17.6	27.6	3.8	25.2	15.2
地区	東山口地区	4.5	15.2	24.2	4.5	24.2	18.2
	上内田地区	12.1	36.4	18.2	6.1	6.1	21.2
	佐東地区	2.7	13.5	32.4	2.7	31.5	11.7

地区別増減率（各地区の回答率と全体の回答率の差）

問６に対する各地区の回答率を全体の回答率と比較した結果は以下のとおりである。

(%)		問６					
		規模拡大を目指していく	農地を守っていく	担い手に引き継ぐ（中間管理機構に貸付け）	担い手に引き継ぐ（中間管理機構に貸付けない）	すでに主な農地は、担い手に引き継いでいる	その他
全体		4.8	17.6	27.6	3.8	25.2	15.2
地区	東山口地区	-0.3	-2.4	-3.4	0.7	-1.0	3.0
	上内田地区	7.3	**18.8**	-9.4	2.3	**-19.1**	6.0
	佐東地区	-2.1	-4.1	4.8	-1.1	6.3	-3.5

※赤色太字…増減率が 10%以上ある箇所を示す。

※青色太字…増減率が-10%以上ある箇所を示す。

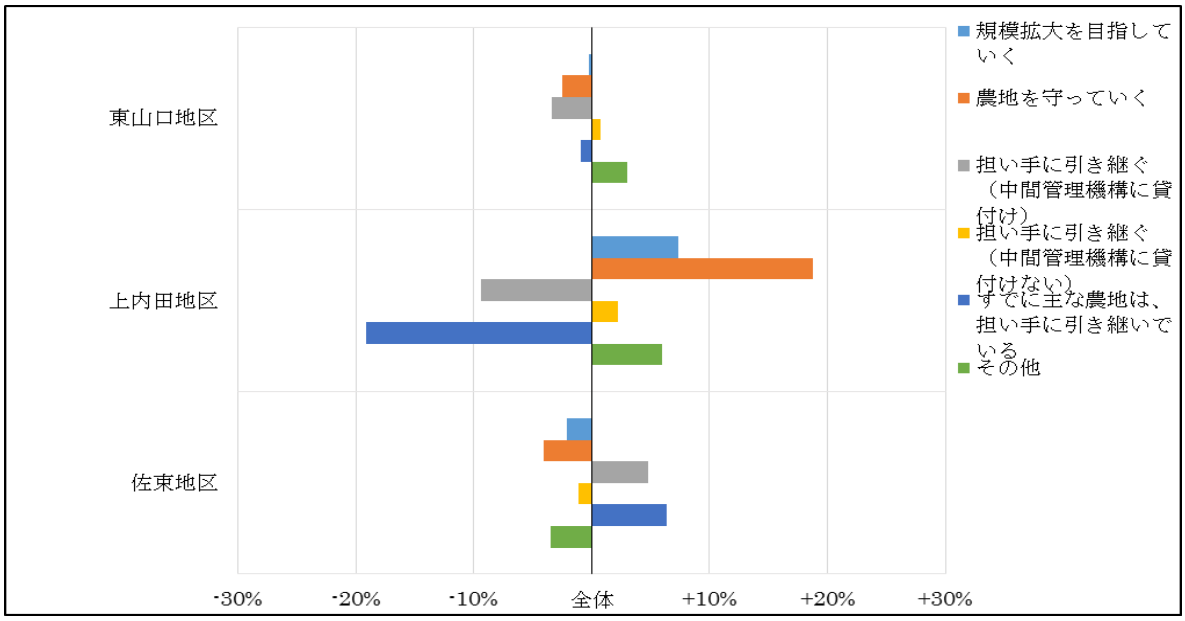

問７　問６で「１．地域の耕作者として規模拡大を目指していく」を選択された方のみにお伺いします。
茶園をいくらなら借り受けますか。

項目	件数	回答率
5,000 円未満	6	60.0%
5,001 円～10,000 円	3	30.0%
10,000 円～15,000 円	1	10.0%
15,001 円～20,000 円	0	0.0%
20,000 円以上	0	0.0%
無回答	0	0.0%

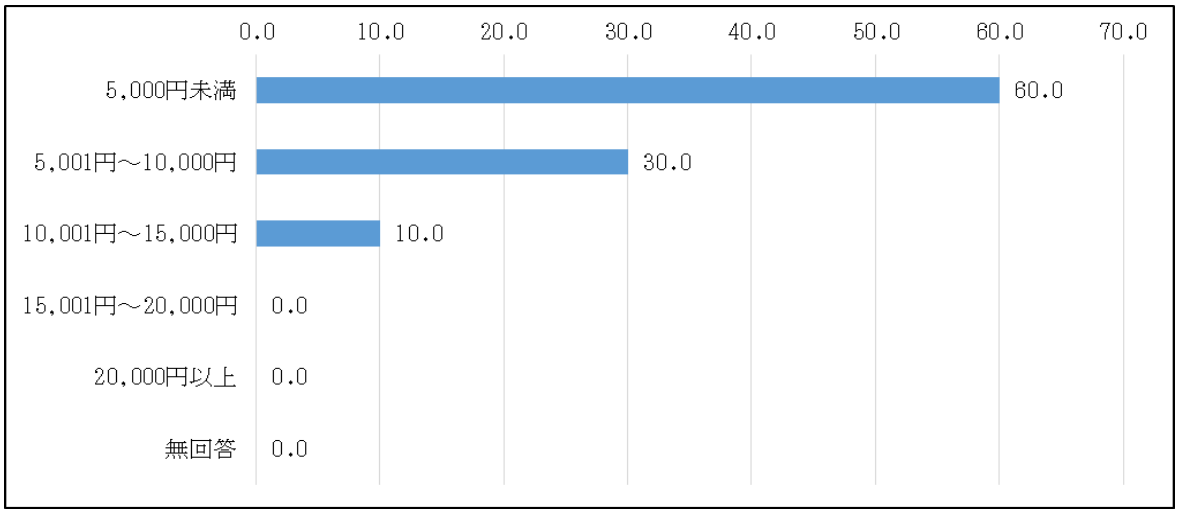

地区別回答数

問７に対する各地区の回答数は以下のとおりである。

項目	東山口地区	上内田地区	佐東地区
5,000 円未満	2	2	2
5,001 円～10,000 円	1	1	1
10,001 円～15,000 円	0	1	0
15,001 円～20,000 円	0	0	0
20,000 円以上	0	0	0

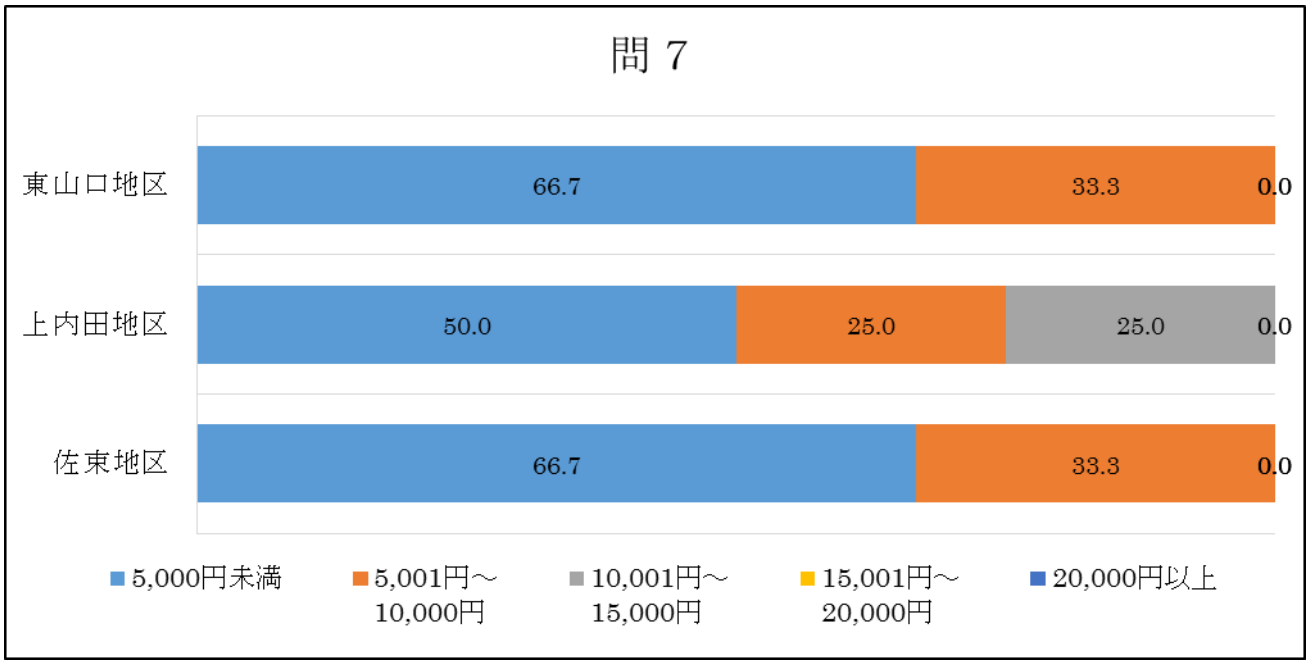

問８　問６で「３．体力の続く限り耕作を続け、耕作者に引き継いで行く」を選択された方のみにお伺いします。貸出先について白紙委任できますか。

項目	件数	回答率
できる	28	43.8%
できない	4	6.3%
無回答	32	50.0%

※できない理由は「世帯状況調査_問８できない理由」参照

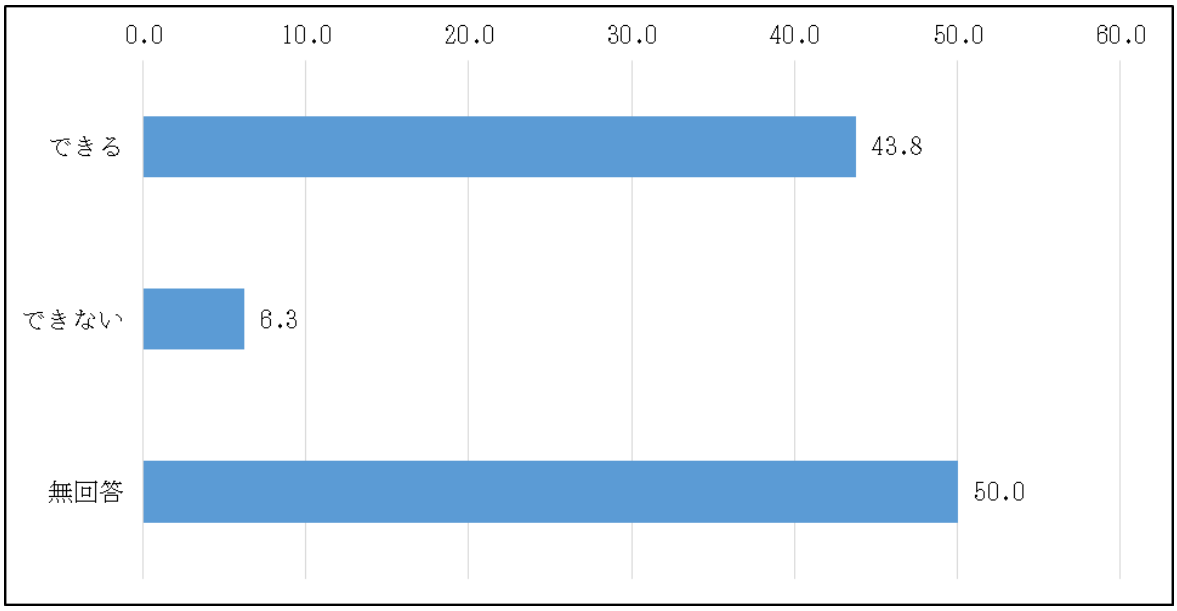

地区別回答数

問８に対する各地区の回答数は以下のとおりである。

項目	東山口地区	上内田地区	佐東地区
できる	10	5	13
できない	1	1	2

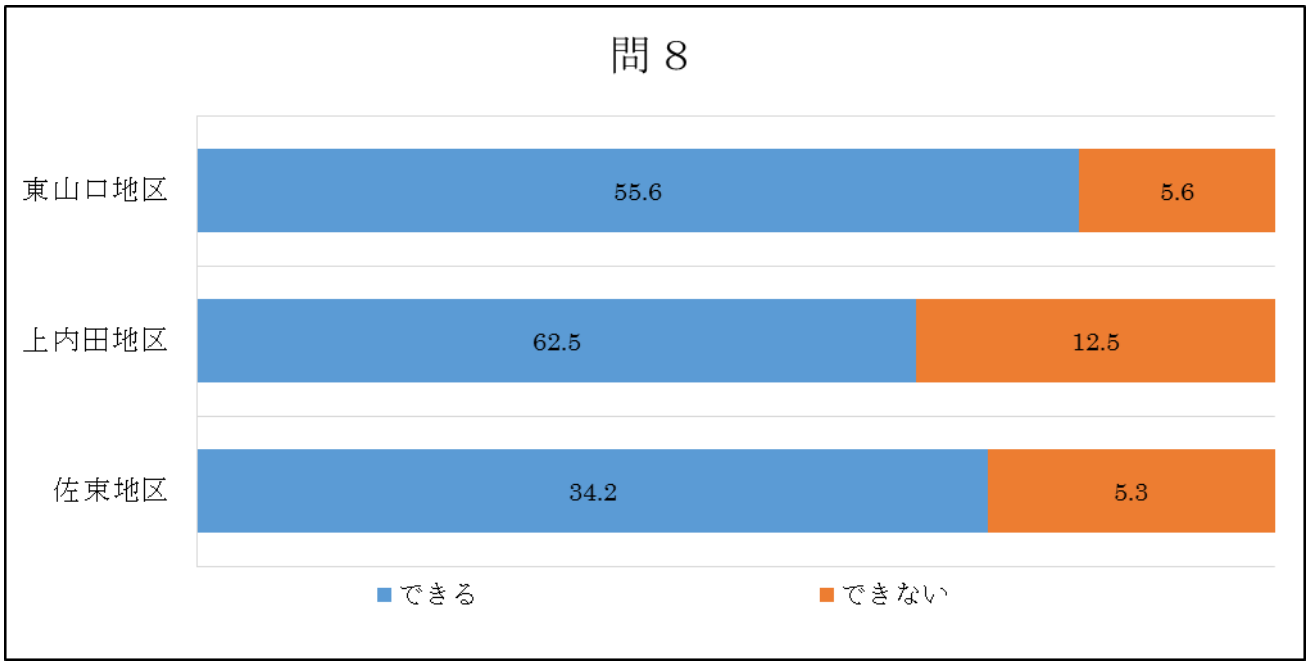

問９　茶園の管理作業を効率化させるための、主な農家に農地を集めたり、まとめることについての話し合いに参加していただけますか。

項目	件数	回答率
参加可能	62	34.3%
参加できない	92	50.8%
無回答	27	14.9%

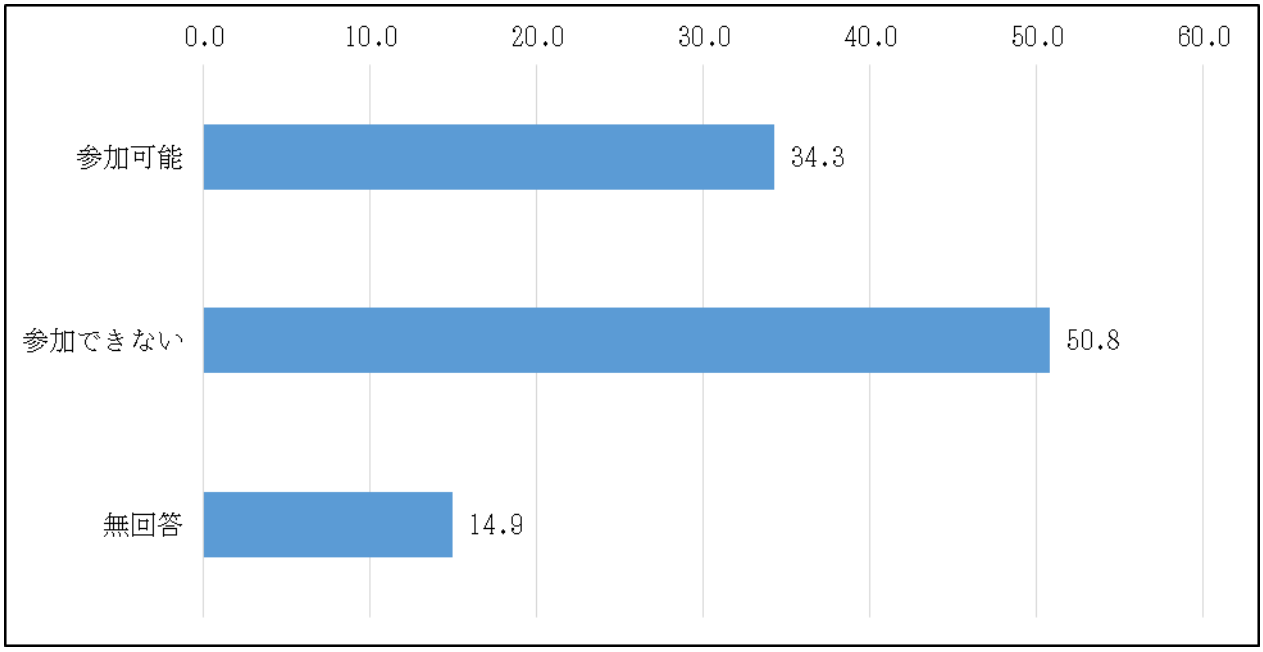

地区別回答数

問９に対する各地区の回答数は以下のとおりである。

項目	東山口地区	上内田地区	佐東地区
参加可能	12	13	37
参加できない	34	6	52

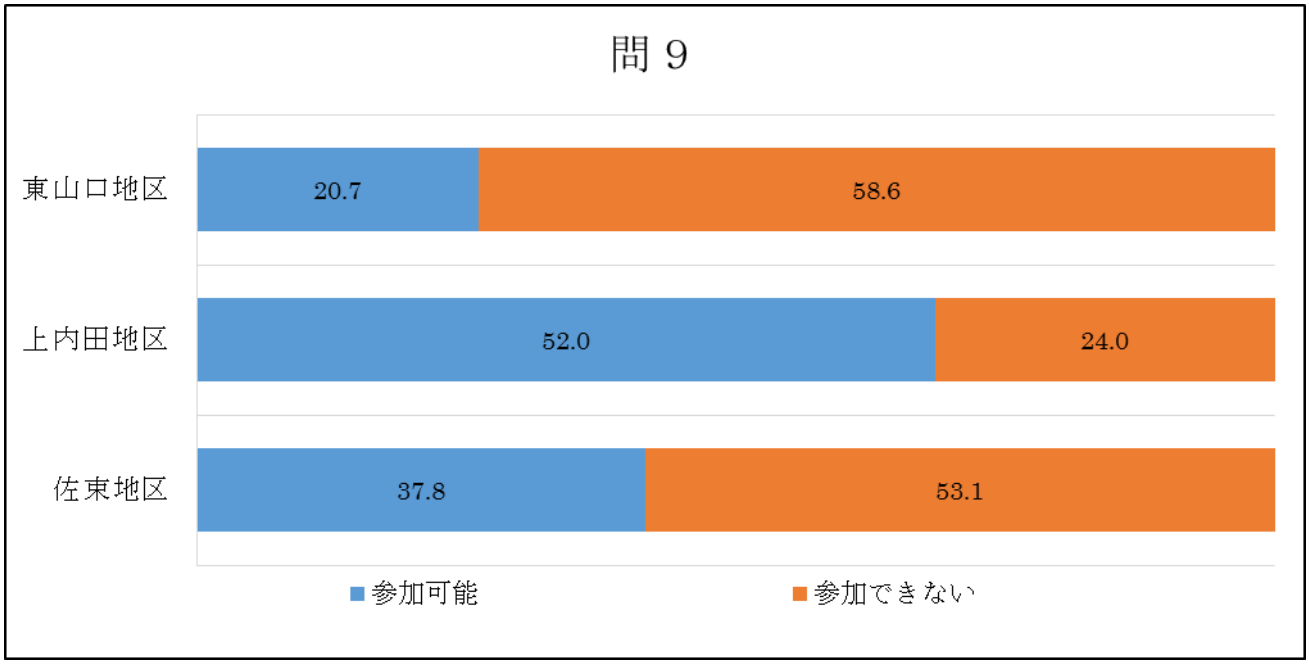

地区別回答率

問９に対する各地区の回答率は以下のとおりである。

（%）		問９	
		参加可能	参加できない
全体		34.3	50.8
地区	東山口地区	20.7	58.6
	上内田地区	52.0	24.0
	佐東地区	37.8	53.1

地区別増減率（各地区の回答率と全体の回答率の差）

問９に対する各地区の回答率を全体の回答率と比較した結果は以下のとおりである。

（%）		問９	
		参加可能	参加できない
全体		34.3	50.8
地区	東山口地区	-13.6	7.8
	上内田地区	17.7	-26.8
	佐東地区	3.5	2.3

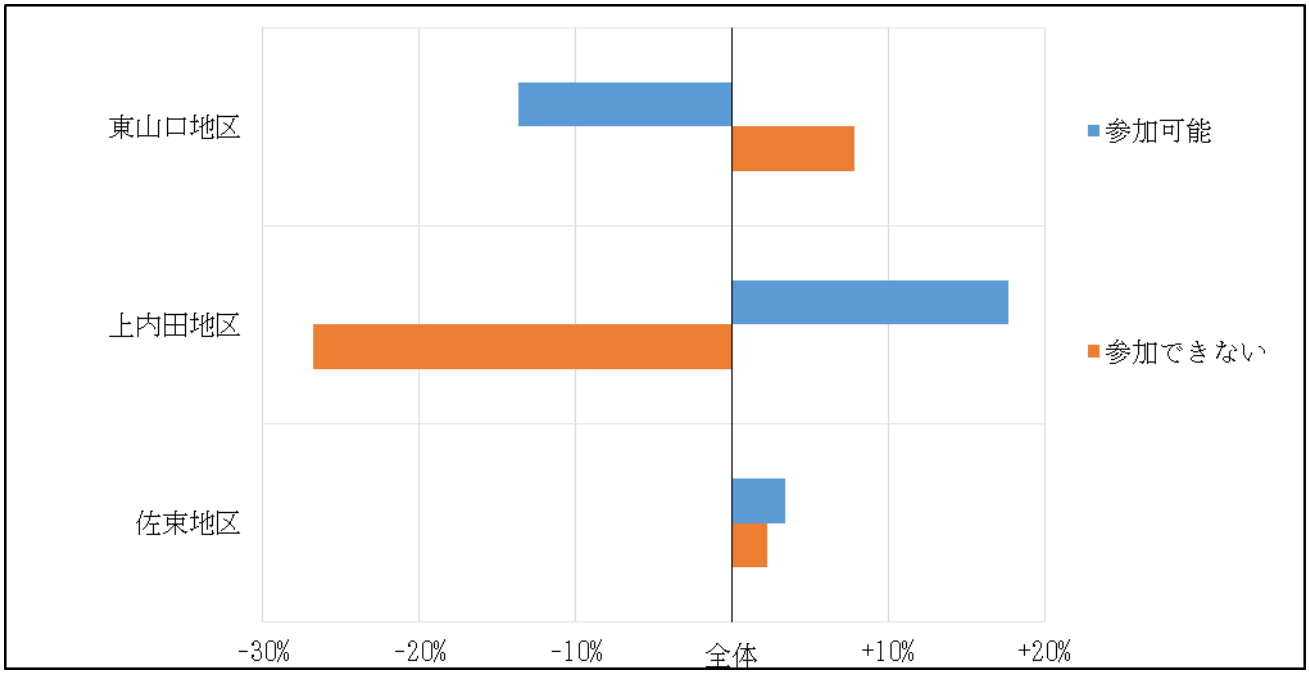

（２）一筆調査

１）調査対象筆数

一筆調査の対象となった筆は以下のとおりである。

		筆数	面積	割合
東山口地区	伊達方	80	134,209.23	11.7
	本所	79	118,371.82	11.5
	小原子	6	5,895	0.9
	千羽	36	16,012.8	5.3
	原子	23	39,877	3.4
上内田地区	和田	11	12,162	1.6
	子隣	89	115,588	13.0
	岩井寺	6	3,513	0.9
佐東地区	下土方	44	53,885	6.4
	中方	144	224,823.87	21.1
	岩滑	163	169,796.77	23.8
	中	3	3,557	0.4
計		684	897,691.5	100.0

※面積は現況面積にて集計を行った。

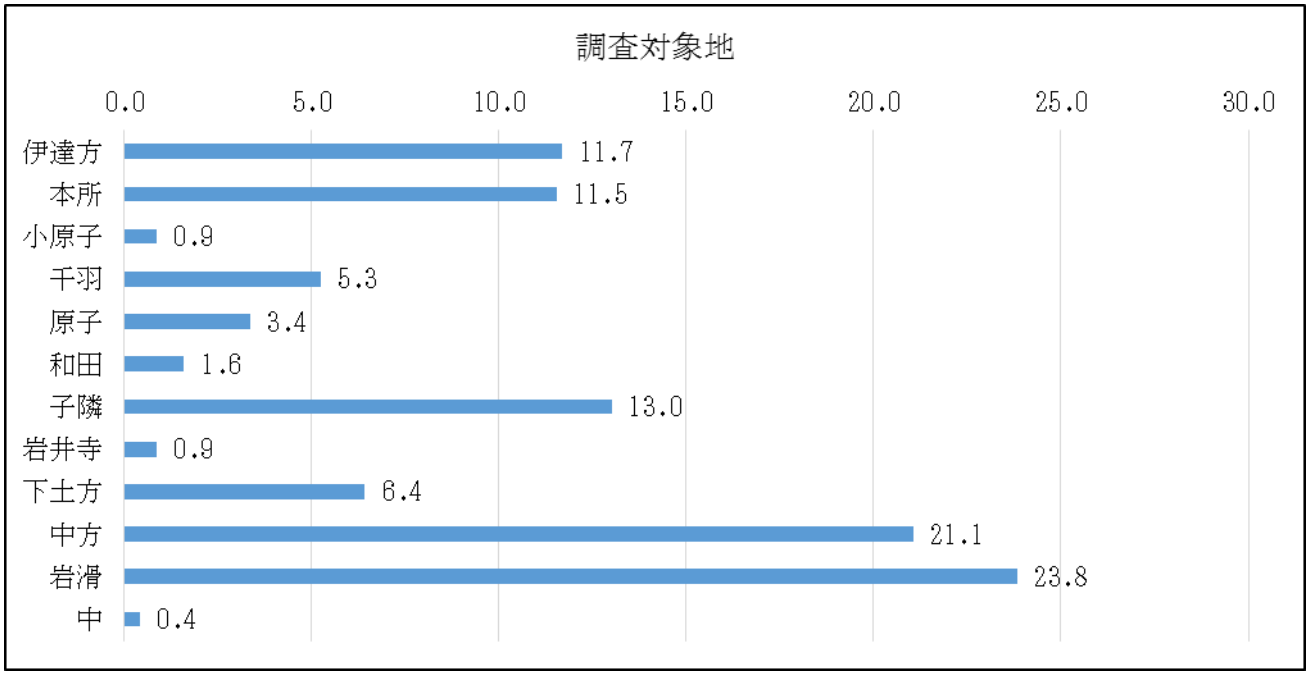

２）現在の管理状況

大字別回答数

一筆調査における「現在の管理状況」の回答数は以下のとおりである。

		現在の管理状況						計
		自作	貸出	保全管理	耕作放棄	所在不明	無回答	
東山口地区	伊達方	20	23	1	1	2	7	54
	本所	18	16	0	3	1	3	41
	小原子	0	1	2	1	0	0	4
	千羽	7	6	0	6	0	4	23
	原子	7	3	0	0	0	0	10
上内田地区	和田	6	1	0	0	0	0	7
	子隣	41	5	2	2	1	0	51
	岩井寺	3	0	0	0	0	0	3
佐東地区	下土方	2	13	1	3	0	0	19
	中方	35	50	4	1	0	3	93
	岩滑	34	48	5	5	1	3	96
	中	0	1	1	0	0	0	2
計		173	167	16	22	5	20	403

※「自作、貸出」等の複数回答が存在するため、複数回答は該当する項目全てに含めて算出を行った。

大字別回答率

一筆調査における「現在の管理状況」の回答率は以下のとおりである。

（%）		現在の管理状況				
		自作	貸出	保全管理	耕作放棄	所在不明
全体		42.9	41.4	4.0	5.5	1.2
東山口地区	伊達方	37.0	42.6	1.9	1.9	3.7
	本所	43.9	39.0	0.0	7.3	2.4
	小原子	0.0	25.0	50.0	25.0	0.0
	千羽	30.4	26.1	0.0	26.1	0.0
	原子	70.0	30.0	0.0	0.0	0.0
上内田地区	和田	85.7	14.3	0.0	0.0	0.0
	子隣	80.4	9.8	3.9	3.9	2.0
	岩井寺	100.0	0.0	0.0	0.0	0.0
佐東地区	下土方	10.5	68.4	5.3	15.8	0.0
	中方	37.6	53.8	4.3	1.1	0.0
	岩滑	35.4	50.0	5.2	5.2	1.0
	中	0.0	50.0	50.0	0.0	0.0

※「自作、貸出」等の複数回答が存在するため、複数回答は該当する項目全てに含めて算出を行った。

大字別増減率（各大字の回答率と全体の回答率の差）

「現在の管理状況」に対する各大字の回答率を全体の回答率と比較した結果は以下のとおりである。

（%）		現在の管理状況				
		自作	貸出	保全管理	耕作放棄	所在不明
全体		42.9	41.4	4.0	5.5	1.2
東山口地区	伊達方	-5.9	1.2	-2.1	-3.6	2.5
	本所	1.0	-2.4	-4.0	1.8	1.2
	小原子	-42.9	-16.4	46.0	19.5	-1.2
	千羽	**-12.5**	**-15.3**	-4.0	**20.6**	-1.2
	原子	27.1	-11.4	-4.0	-5.5	-1.2
上内田地区	和田	42.8	-27.1	-4.0	-5.5	-1.2
	子隣	**37.5**	**-31.6**	-0.1	-1.6	0.8
	岩井寺	57.1	-41.4	-4.0	-5.5	-1.2
佐東地区	下土方	**-32.4**	**27.0**	1.3	**10.3**	-1.2
	中方	-5.3	**12.4**	0.3	-4.4	-1.2
	岩滑	-7.5	8.6	1.2	-0.3	-0.2
	中	-42.9	8.6	46.0	-5.5	-1.2

※赤色太字…増減率が 10%以上ある箇所を示す。

※青色太字…増減率が-10%以上ある箇所を示す。

なお、「小原子」、「原子」、「和田」、「岩井寺」、「中」は回答数が 10 筆以下であり、増減率の変動が大きいため着色の対象から除外した。

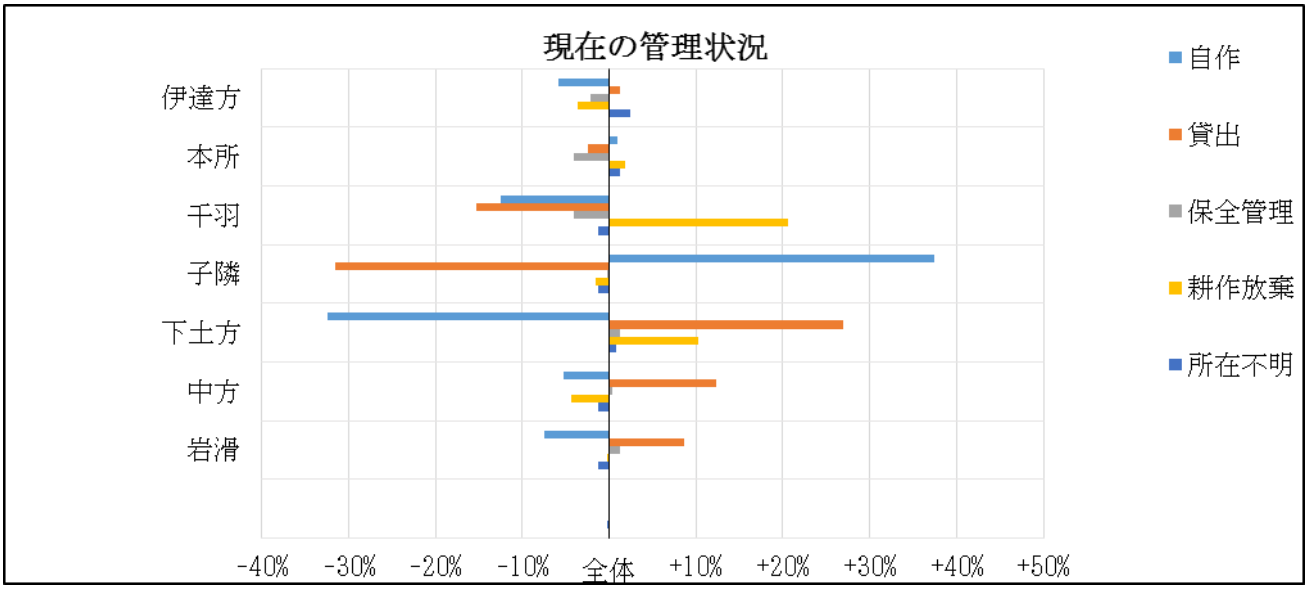

３）10 年後の展望

大字別回答数

一筆調査における「10 年後の展望」の回答数は以下のとおりである。

		10 年後の展望						計
		自作したい	貸出したい	売却したい	耕作放棄	不明	無回答	
東山口地区	伊達方	12	21	4	3	9	7	56
	本所	12	14	4	4	3	5	42
	小原子	0	0	4	0	0	0	4
	千羽	2	4	3	4	6	4	23
	原子	6	2	1	0	1	0	10
上内田地区	和田	3	1	2	0	1	0	7
	子隣	35	5	5	3	4	0	52
	岩井寺	3	0	0	0	0	0	3
佐東地区	下土方	1	12	0	2	3	0	18
	中方	17	49	14	2	5	5	92
	岩滑	23	28	21	3	17	9	101
	中	0	2	0	0	0	0	2
計		114	138	58	21	49	30	410

※「自作したい、貸出したい」等の複数回答が存在するため、複数回答は該当する項目全てに含めて算出を行った。

大字別回答率

一筆調査における「10 年後の展望」の回答率は以下のとおりである。

(%)		10 年後の展望				
		自作したい	貸出したい	売却したい	耕作放棄	不明
全体		27.8	33.7	14.1	5.1	12.0
東山口地区	伊達方	21.4	37.5	7.1	5.4	16.1
	本所	28.6	33.3	9.5	9.5	7.1
	小原子	0.0	0.0	100.0	0.0	0.0
	千羽	8.7	17.4	13.0	17.4	26.1
	原子	60.0	20.0	10.0	0.0	10.0
上内田地区	和田	42.9	14.3	28.6	0.0	14.3
	子隣	67.3	9.6	9.6	5.8	7.7
	岩井寺	100.0	0.0	0.0	0.0	0.0
佐東地区	下土方	5.6	66.7	0.0	11.1	16.7
	中方	18.5	53.3	15.2	2.2	5.4
	岩滑	22.8	27.7	20.8	3.0	16.8
	中	0.0	100.0	0.0	0.0	0.0

※「自作したい、貸出したい」等の複数回答が存在するため、複数回答は該当する項目全てに含めて算出を行った。

大字別増減率（各大字の回答率と全体の回答率の差）

「10 年後の展望」に対する各大字の回答率を全体の回答率と比較した結果は以下のとおりである。

（%）		10 年後の展望				
		自作したい	貸出したい	売却したい	耕作放棄	不明
全体		27.8	33.7	14.1	5.1	12.0
東山口地区	伊達方	-6.4	3.8	-7.0	0.3	4.1
	本所	0.8	-0.4	-4.6	4.4	-4.9
	小原子	-27.8	-33.7	85.9	-5.1	-12.0
	千羽	**-19.1**	**-16.3**	-1.1	**12.3**	**14.1**
	原子	32.2	-13.7	-4.1	-5.1	-2.0
上内田地区	和田	15.1	-19.4	14.5	-5.1	2.3
	子隣	**39.5**	**-24.1**	-4.5	0.7	-4.3
	岩井寺	72.2	-33.7	-14.1	-5.1	-12.0
佐束地区	下土方	**-22.2**	**33.0**	**-14.1**	6.0	4.7
	中方	-9.3	**19.6**	1.1	-2.9	-6.6
	岩滑	-5.0	-6.0	6.7	-2.1	4.8
	中	-27.8	66.3	-14.1	-5.1	-12.0

※赤色太字…増減率が 10%以上ある箇所を示す。

※青色太字…増減率が-10%以上ある箇所を示す。

なお、「小原子」、「原子」、「和田」、「岩井寺」、「中」は回答数が 10 筆以下であり、増減率の変動が大きいため着色の対象から除外した。

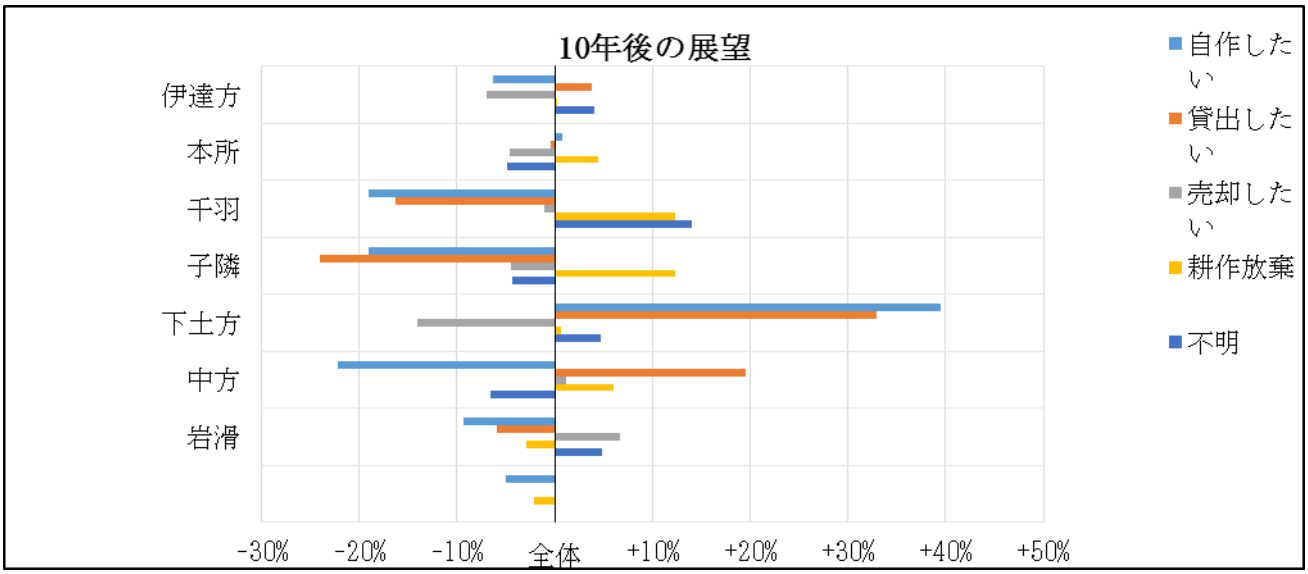

（3）まとめ

全ての地区において「耕作放棄地が増加」、「高齢化が一層進む」の回答が多く、農家の懸念事項となっている。

東山口地区、佐東地区おいては「中心となる農家がいない」、「青年就農者の確保が必要」との回答が多いことより農家の高齢化が進み、今すぐにでも青年就農者の参入、中心となる農家の参入を望まれていることが伺われる。今後の農地の管理においても、「規模拡大を目指していく」意向の農家が少ないことより、新たな担い手を必要とする地域だと思われる。

一方、上内田地区においては、「中心となる農家がいる」、「青年就農者の候補がいる」との回答が多く、地域の中心となる農家がいることが伺われる。今後の農地の管理においても、「規模拡大を目指していく」意向の農家が他地区に比べ多いことより、３地区の中で最も集積しやすい地区だと思われる。