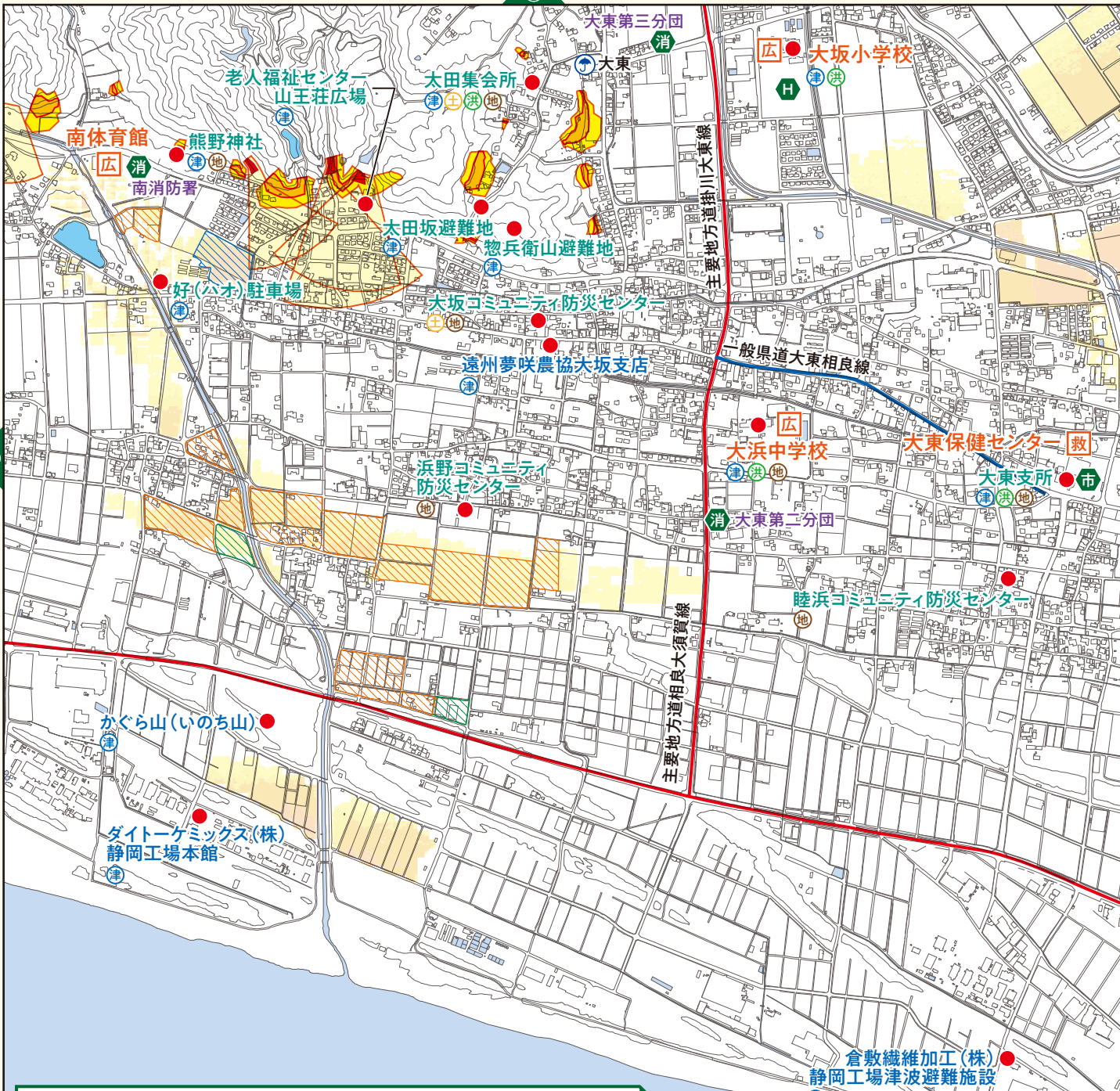
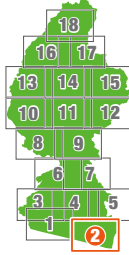


- 広 広域避難所
- 救 救護所
- 福 福祉避難所
- 指定緊急避難場所
- 地 地震時
- 津 津波時
- 水 水害時
- 土 土砂災害時
- 水 水位計
- 降 降水量計
- 市 市役所・支所
- 消 消防署・消防団・消防活動拠点
- 病 災害拠点病院
- 自 自衛隊活動拠点
- 物 広域物資拠点・緊急物資集積所
- ボ ボランティア活動拠点
- 警 警察活動拠点
- 防 防災拠点ヘリポート・防災ヘリポート
- 復 災害復旧活動拠点

- 緊急輸送路
- 1次緊急輸送路
 - 2次緊急輸送路
 - 3次緊急輸送路

図郭割



ため池浸水想定区域を確認しましょう

「ため池浸水想定区域」は、ため池が満水状態の際に、万が一、堤体が地震などにより全壊した場合に浸水が想定される範囲と浸水の程度を示しています。

お近くのため池の浸水想定を、「e-地図かけがわ」の防災情報マップで確認しましょう。



e-地図かけがわ ▶ 防災情報マップ ▶ 「ため池浸水深情報」

<https://www2.wagmap.jp/kakegawa/Portal>

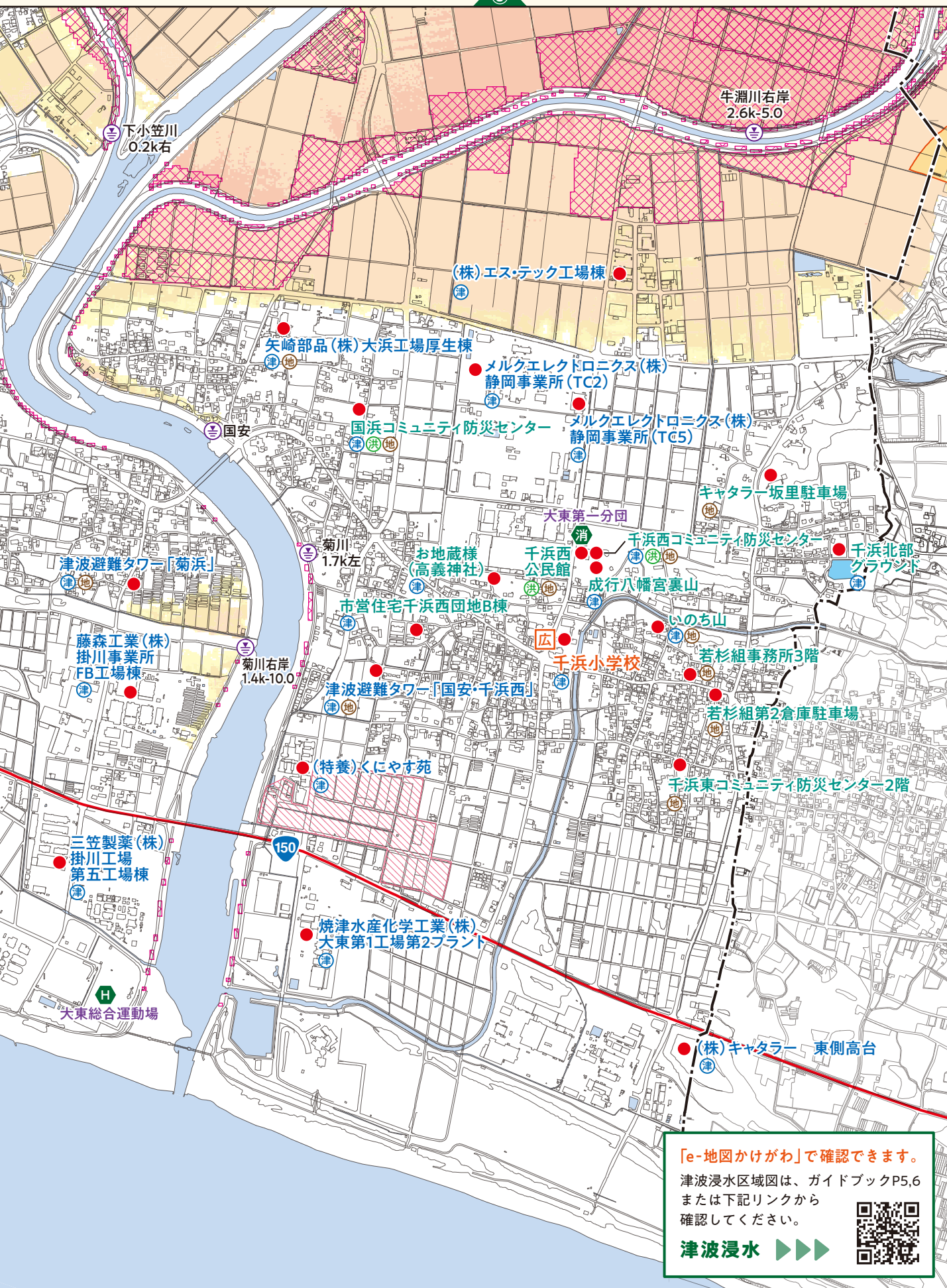
を選択



外水氾濫 5m~10m未満 3m~5m未満 1m~3m未満 0.5m~1m未満 0.3m~0.5m未満 0.3m未満 ため池


家屋流失のおそれがある区域 内水氾濫 1m~2m未満 0.5m~1m未満 0.2m~0.5m未満 浸水実績

土砂災害 特別警戒区域 急傾斜地の崩壊 土石流 警戒区域 急傾斜地の崩壊 土石流 地すべり



「e-地図かけがわ」で確認できます。
 津波浸水区域図は、ガイドブックP5,6
 または下記リンクから
 確認してください。

津波浸水 ▶▶▶



この地図は、御前崎市長の承認を得て同市所管の公共測量成果を使用したものである。(御前崎第98号)
 この地図は、菊川市長の承認を得て同市所管の公共測量成果を使用したものである。(菊川第416号)
 ※他市町部分の浸水想定は他市町作成のハザードマップとは異なる場合がある。