凡例

- 広 広域避難所
- 救 救護所
- 福 福祉避難所
- 指定緊急避難場所
- 地 地震時
- 洪 水害時
- 津 津波時
- 土 土砂災害時
- 水 水位計
- 降水量計
- 市 市役所・支所
- 消 消防署・消防団・消防活動拠点
- 病 災害拠点病院
- 自 自衛隊活動拠点
- 物 広域物資拠点・緊急物資集積所
- ボ ボランティア活動拠点
- 警 警察活動拠点
- 復 災害復旧活動拠点
- H 防災拠点ヘリポート・防災ヘリポート

緊急輸送路

- 1次緊急輸送路
- 2次緊急輸送路
- 3次緊急輸送路

図郭割

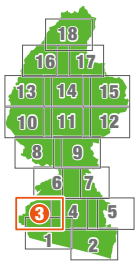

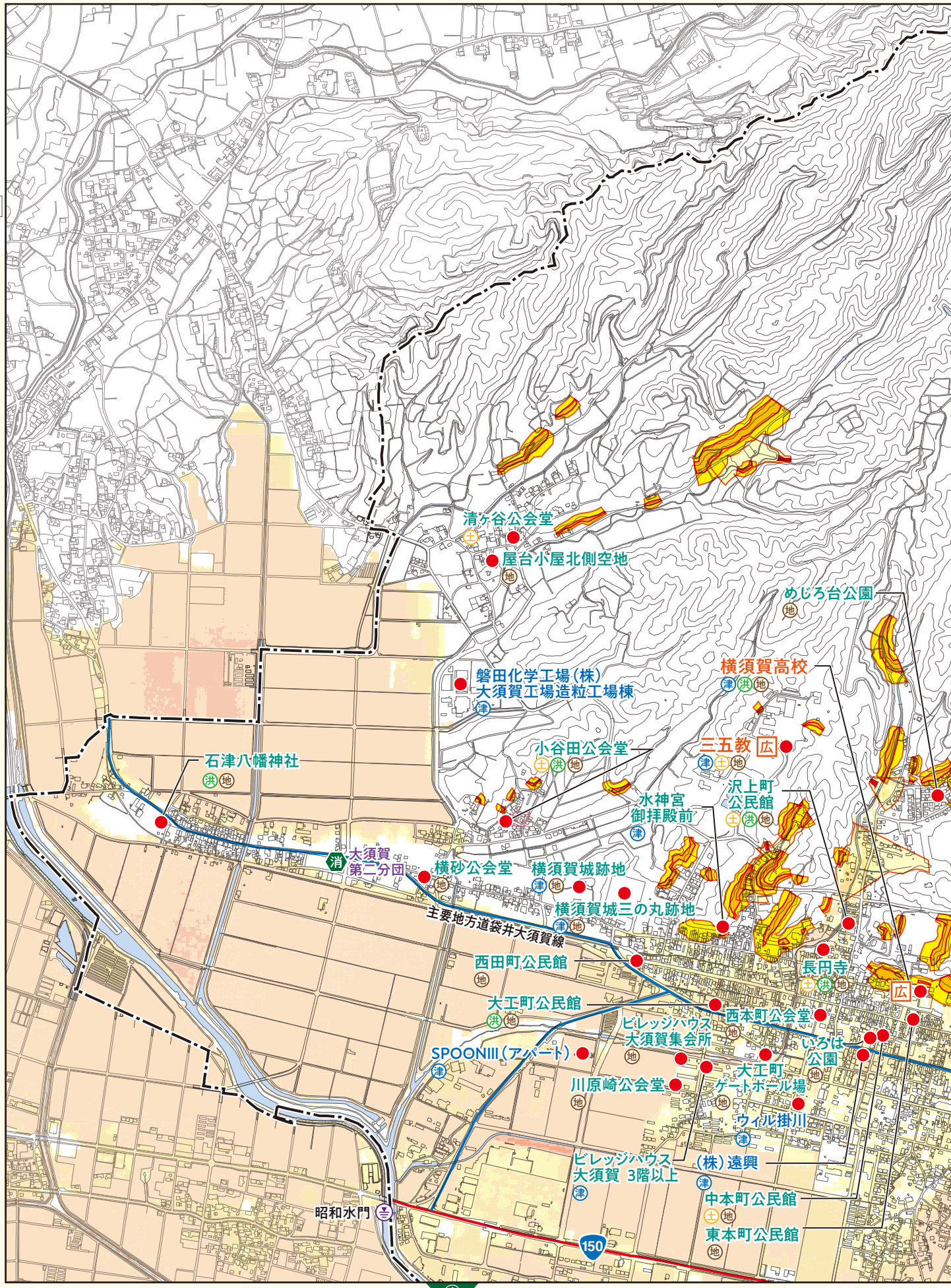

「測量法に基づく国土地理院長承認（使用）R 4JHs 285」

N

0 250 500 1,000m

1:15,000

外水氾濫　5m～10m未満　3m～5m未満　1m～3m未満　0.5m～1m未満　0.3m～0.5m未満　0.3m未満　ため池

家屋流失のおそれがある区域　内水氾濫　1m～2m未満　0.5m～1m未満　0.2m～0.5m未満　浸水実績

土砂災害　特別警戒区域　急傾斜地の崩壊　土石流　警戒区域　急傾斜地の崩壊　土石流　地すべり

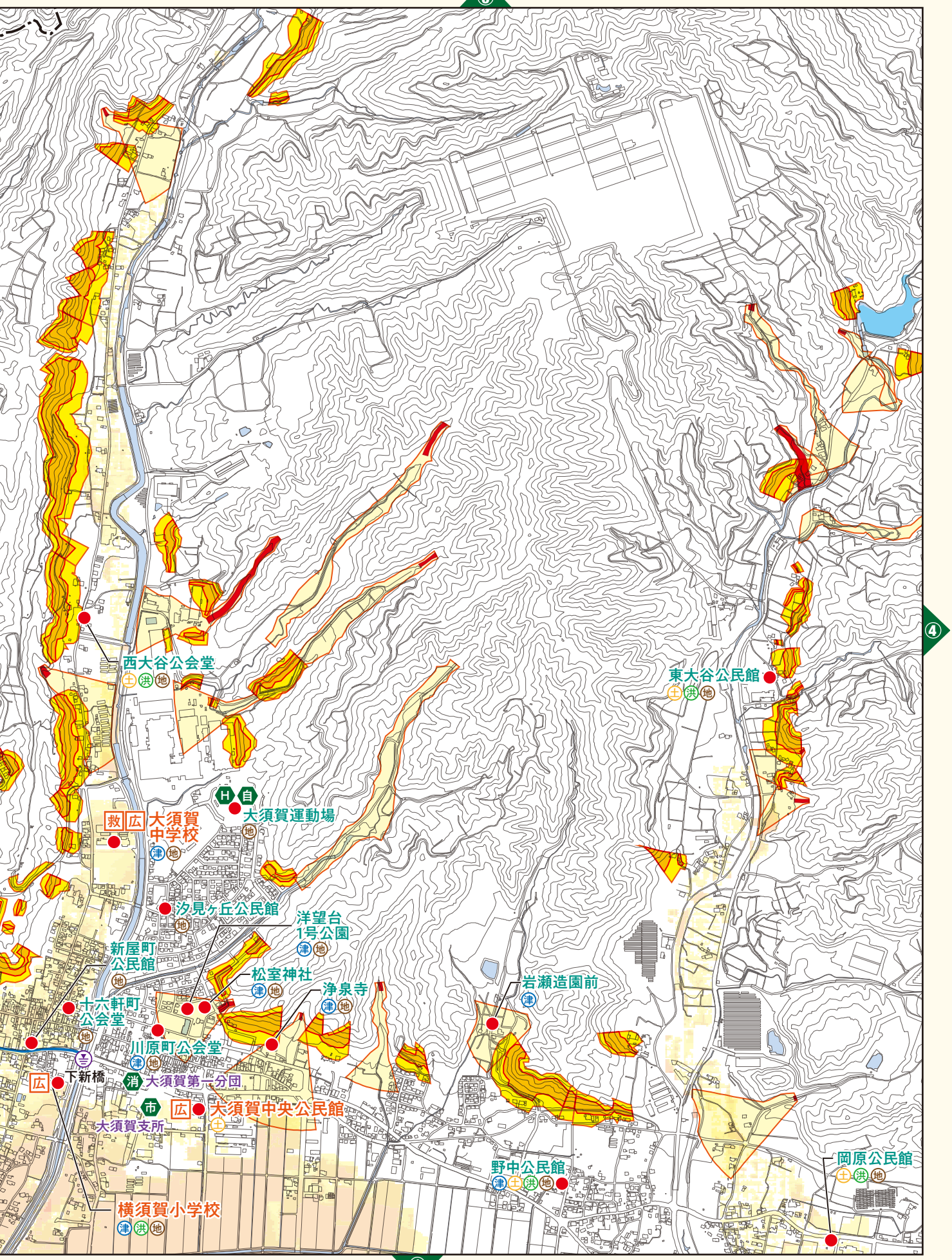

この地図は、袋井市長の承認を得て同市所管の公共測量成果を使用したものである。（袋都ま計第194号）
※他市町部分の浸水想定は他市町作成のハザードマップとは異なる場合がある。