令和４年版

消　防　年　報

掛川市消防本部

は じ め に

この年報は、令和４年中の掛川市消防の諸資料を収録しています。
消防行政の現況を御理解いただくとともに、今後の災害防除の一助として本書を御活用いただければ幸いに存じます。

令和５年４月

掛川市消防本部

目　次

市の概要

市章・花・木・鳥 ---------- 1
人口及び世帯数 ---------- 1
掛川市の位置と面積 ---------- 2
月別気象状況 ---------- 3
月別平均気温・降水量 ---------- 3

消防総務

消防本部のあゆみ ---------- 4
掛川市消防本部組織図 ---------- 10
消防本部事務分掌 ---------- 11
消防署事務分掌 ---------- 12
消防職員の状況
1 所属別配置状況 ---------- 14
2 階級別年齢調べ ---------- 15
3 勤続年数調べ ---------- 16
4 教育実施状況 ---------- 17
5 公務災害発生件数 ---------- 18
6 健康管理 ---------- 18
消防予算
1 市予算と消防予算 ---------- 19
2 過去３年間の決算額 ---------- 19
3 消防費と職員・人口・世帯の割合 ---------- 19
消防相互応援協定一覧 ---------- 20
災害時における支援協定等一覧（消防関連） ---------- 21

予防

実行していますか！火の元チェック ---------- 22
広報・訓練・指導
1 火災予防運動 ---------- 23
2 広報活動 ---------- 23
3 指導状況 ---------- 24
4 広報 ---------- 24
5 各種届出の状況 ---------- 25

防火管理
1 防火管理者制度 ---------- 26
2 防火管理者を必要とする対象物数 ---------- 26
3 防火管理者講習実施状況 ---------- 26
立入検査
1 防火対象物数及び査察実施状況 ---------- 27
2 防火対象物違反処理件数 ---------- 28
3 定期点検報告制度における対象物状況 ---------- 28
消防用設備
消防用設備等完成検査実施状況（義務設置分） ---------- 29
３階以上建築物 ---------- 30
15m以上の建築物 ---------- 31
建築物の防火指導
1 建築同意の状況 ---------- 32
2 工事別同意件数 ---------- 32
3 用途別同意件数 ---------- 32
危険物の規制・指導
1 危険物製造所等の数量別及び類別設置状況（完成検査済証交付施設） ---------- 33
2 危険物製造所等立入検査実施状況 ---------- 34
3 危険物製造所等事務処理実施状況 ---------- 34

情報通信

通信施設系統図 ---------- 35
デジタル無線機等保有状況
1 常備(本部・消防署) ---------- 36
2 非常備(消防団) ---------- 38
3 署活波携帯無線機 ---------- 40
4 携帯電話等 ---------- 41
119番受信状況 ---------- 42
災害別覚知方法 ---------- 42

火災・救急・救助

火　災
1 火災の概況 ---------- 43
2 令和４年の火災 ---------- 43
3 月別火災発生件数 ---------- 44
4 原因別火災発生件数 ---------- 46
5 気象別火災発生件数 ---------- 48
6 地区別火災発生件数 ---------- 50

救　急
1 救急活動の概要 ---------- 54
2 月別出動件数 ---------- 54
3 休日、平日及び時間帯別出動件数 ---------- 55
4 地区別出動件数 ---------- 56
5 年齢別搬送人員 ---------- 57
6 傷病程度別搬送人員 ---------- 57
救　助
1 救助活動の概要 ---------- 58
2 救助出動状況 ---------- 58
3 月別・事故別救助出動状況 ---------- 58

水利・施設・車両・機械器具

消防水利
1 地区別消防水利設置状況 ---------- 59
2 消防水利施設の整備状況 ---------- 60
消防施設 ---------- 61
車両配置状況 ---------- 61
機械器具の保有状況
1 消防・救助資機材の状況
(1)中央消防署 ---------- 63
(2)南消防署 ---------- 65
2 救急関係資機材の状況 ---------- 67

消防団

消防団のあゆみ ---------- 68
令和５年度掛川市消防団組織図 ---------- 72
消防団管轄区域 ---------- 73
消防団員の状況
1 消防団員在職年数調べ ---------- 74
2 消防団員年齢調べ ---------- 74
3 消防団員就業状況 ---------- 75
4 消防団員勤務地調べ ---------- 76
5 過去３年の公務災害発生状況 ---------- 76
分団消防センター ---------- 77
車両及び可搬ポンプの保有状況 ---------- 78

市の概要

市章・花・木・鳥



市　章

掛川市の頭文字「K」をモチーフにして、掛川市の将来像
「海と山と街道のつながり、夢・未来を創るまち」
をキキョウの花の形でイメージ・デザインしました。
平成17年の旧１市２町の合併に伴い、誕生しました。

市の花「ききょう」

宿根草で、栽培は容易です。花色は紫・白などがあり、
清楚で品があります。花の形は市章のデザインにも採用
されています。

市の木「きんもくせい」

市内各所に植えられています。だいだい色の花をつけ、
よい香りを放つ奥ゆかしい樹木です。

市の鳥「うぐいす」

市内全域に生息しています。「ホーホケキョ」という鳴き声で
親しまれ、その声の美しさと品の良さで知られています。

人口及び世帯数

（令和５年３月31日現在）

世帯数	人　　口			平均世帯	人口密度
	総　数	男	女	（人員）	（人／㎢）
47,144	115,589	58,217	57,372	2.45	435.05

掛川市の位置と面積

位置（掛川市役所）
東経　137°59′55″
北緯　34°46′09″

東西　15.11km
南北　30.89km
周囲115.49km

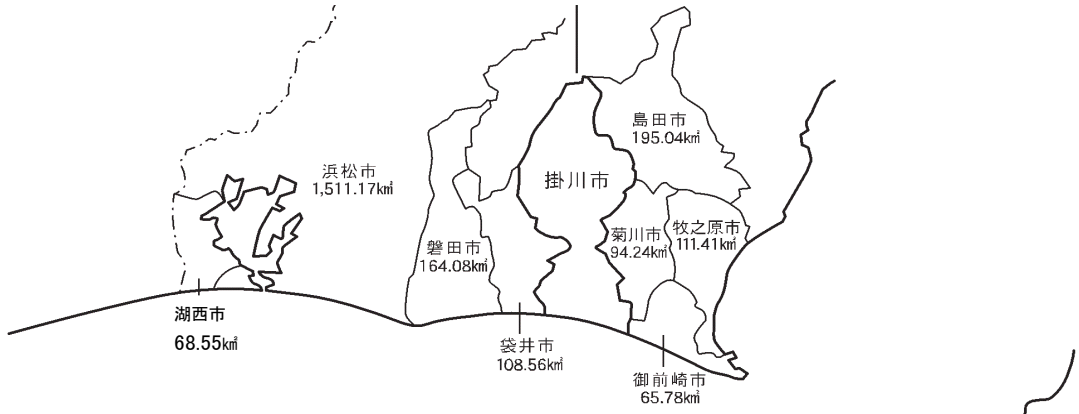

（注：距離は鉄道距離）

月別気象状況

	最高気温	最低気温	平均気温	最高湿度	最低湿度	平均湿度	最大風速	平均風速	降水量	降水日数
１月	14.1	-4.1	4.7	96.1	17.7	54.4	23.4	2.2	20.0	6
２月	15.4	-1.6	5.1	95.8	17.2	55.1	20.6	2.4	38.5	6
３月	22.7	1.4	11.4	97.4	18.0	58.5	20.3	2.3	128.5	8
４月	26.7	6.9	15.9	97.5	19.1	74.9	17.3	2.2	182.0	13
５月	28.4	8.2	18.6	97.5	18.8	71.8	17.4	1.9	276.5	14
６月	32.5	14.9	22.3	97.5	43.3	81.1	25.1	2.3	128.5	14
７月	32.8	21.4	26.1	97.5	45.5	84.8	18.6	1.5	440.0	17
８月	35.9	21.1	27.3	97.5	43.0	82.0	24.9	1.9	253.5	17
９月	32.2	18.6	25.3	97.5	44.1	78.3	18.9	2.3	504.0	13
10月	28.7	5.8	18.3	97.2	33.3	72.6	15.9	1.7	46.5	8
11月	23.4	4.3	15.0	97.5	25.5	70.2	24.2	1.8	117.5	9
12月	16.0	-2.0	6.5	96.3	25.0	59.0	19.2	2.4	23.0	3
極値	35.9	-4.1	27.3	97.5	17.2	84.8	25.1	2.4	504.0	----
平均	25.7	7.9	16.4	97.1	29.2	70.2	20.5	2.1	179.9	10.7
累計	----	----	----	----	----	----	----	----	2158.5	128
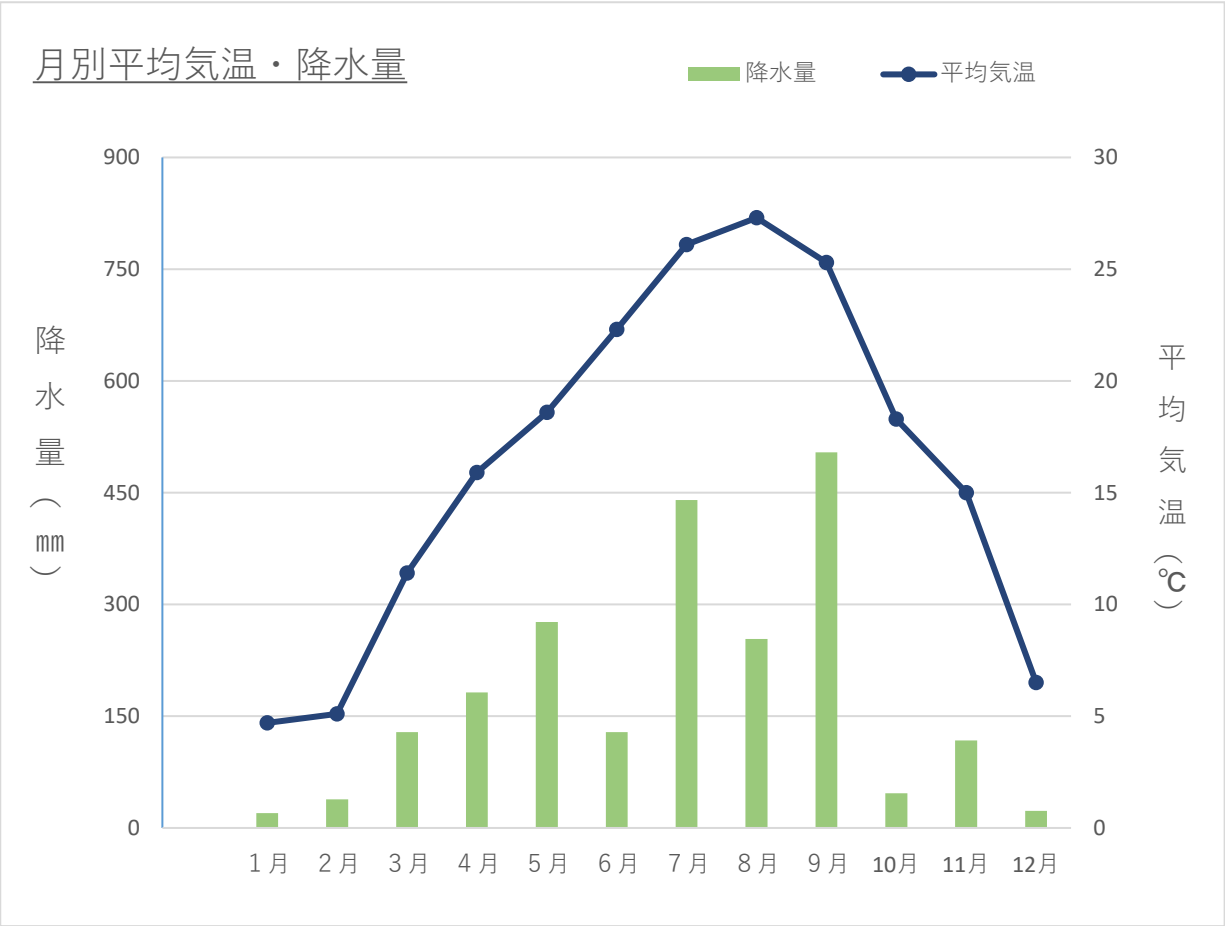
注　降水日数は１日の内降水量が0.5㎜以上記録した日数です。